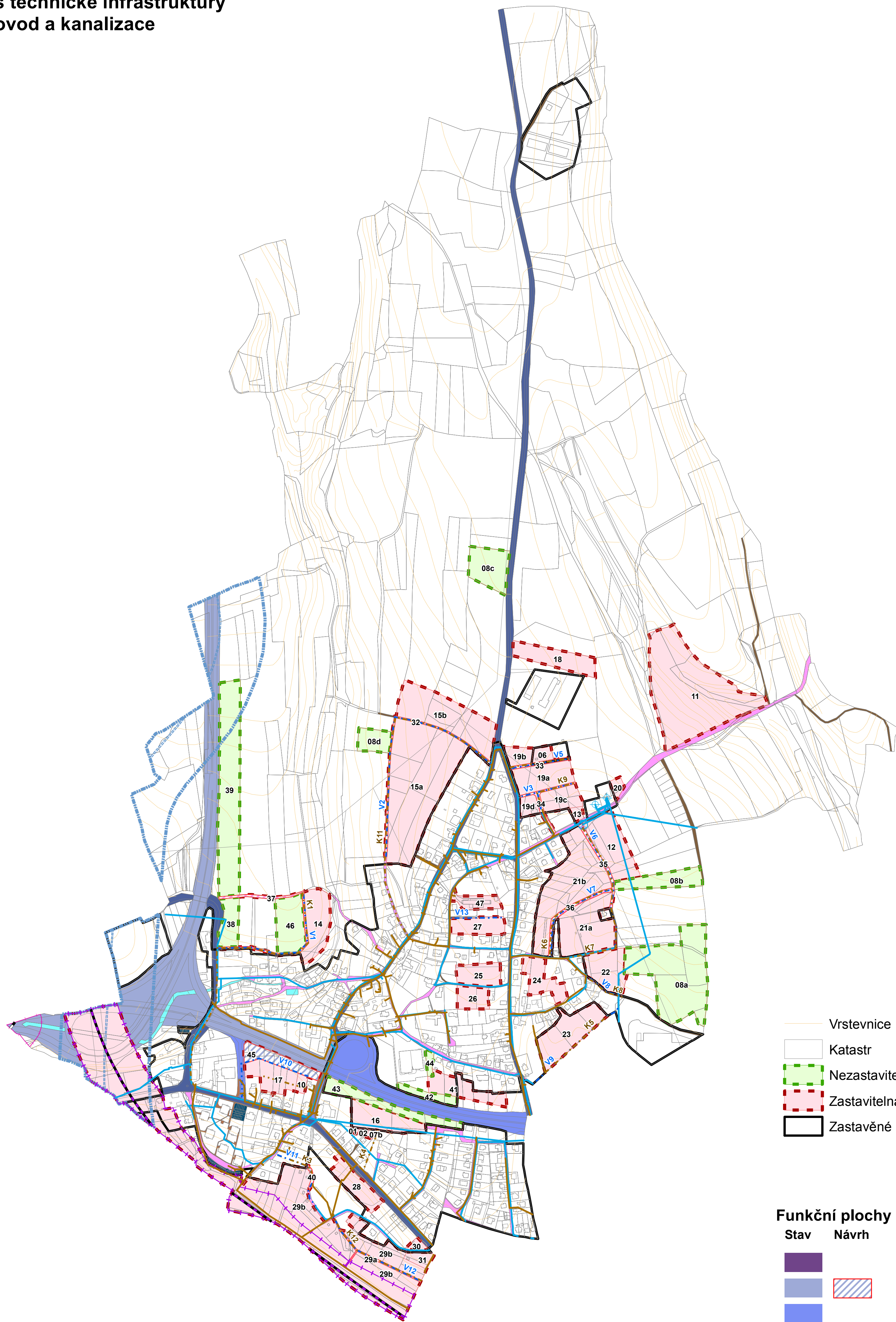















B3d - Výkres technické infrastruktury vodovod a kanalizace









- Vrstevnice
 Katastr
 Nezastavitelná plocha
 Zastavitelná plocha
 Zastavěné území









Stav	Návrh
------	-------

- | | | |
|---|---|--------------------------------------|
|  | | DŽ - Železnice |
|  |  | DR - Rychlostní komunikace R10 + R35 |
|  | | DSI - Komunikace I. třídy |
|  | | DS - Komunikace III. třídy |
|  |  | DM - Místní komunikace |
|  | | DU - Účelová komunikace |
|  | | DP - Plochy garáží |
|  | | CH - Chodníky |
|  | | H - Vodní plochy |

Vodovod a kanalizace

- | Stav | Návrh | |
|---|---|---------------|
|  |  | Kanalizace |
|  | | Vodojem |
|  | | Výúst |
|  |  | Vodovodní řád |

Stav

- | Návrh | Rezerva |
|---|--|
|  |  Koridor pro modernizaci železniční trati D26 - osa |
|  |  Koridor pro modernizaci železniční trati D26 |
|  |  Koridor kapacitní silnice S5 - osa |
|  |  Koridor kapacitní silnice S5 |

B3d - Výkres technické infrastruktury vodovod a kanalizace

Pořizovatel:	MěÚ Turnov
Zpracovatel:	Ing. arch. Věra Blažková, Petřínova 255 Semily ČKA 01 628 IČO 45599581
Nadřízený orgán:	KÚ Libereckého kraje OÚPSŘ
Schvalující orgán:	Zastupitelstvo Ohrazenice

