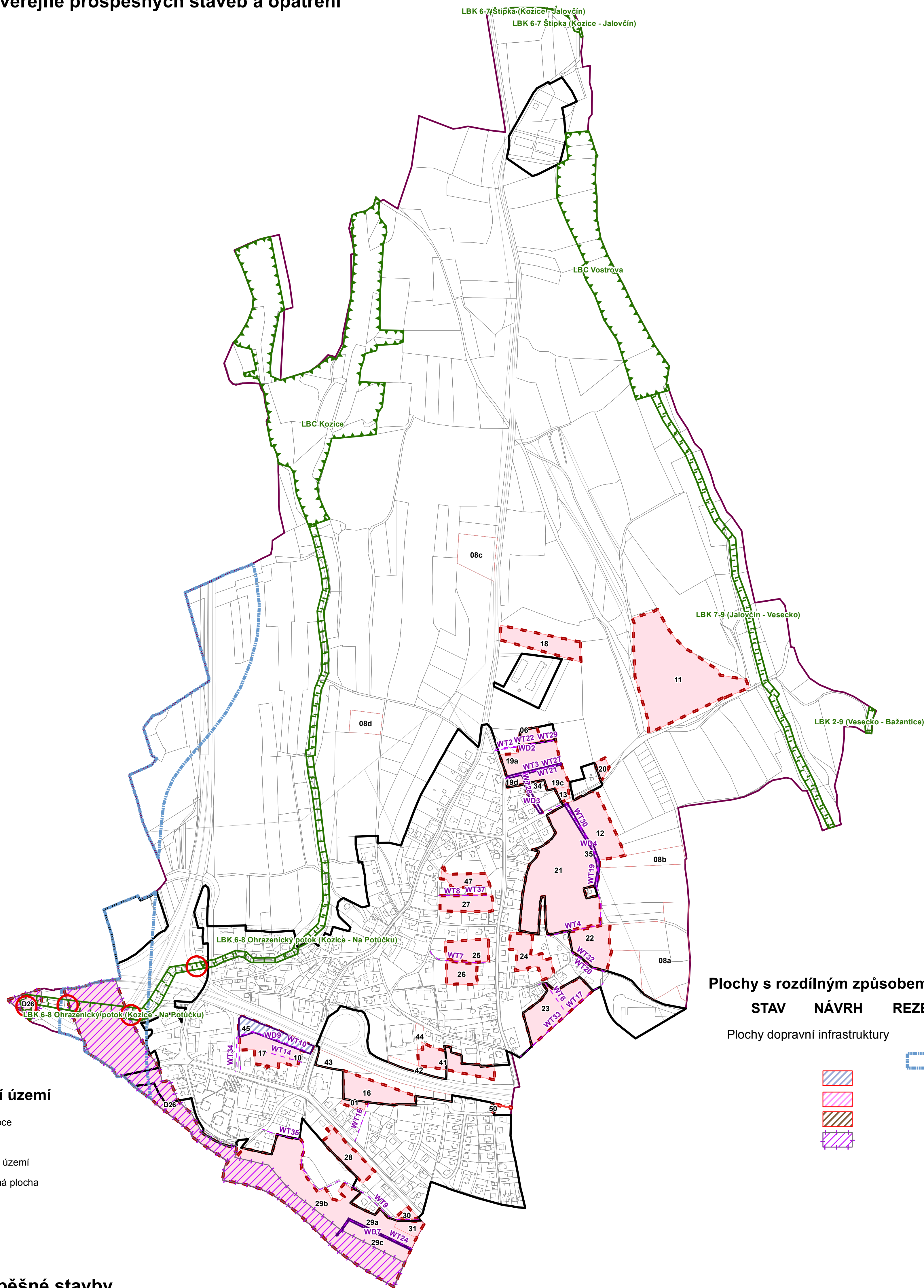


Ohrazenice

B4 - Výkres veřejně prospěšných staveb a opatření



Základní členění území

- Hranice obce
- Katastr
- Zastavěné území
- Zastavitelná plocha

Veřejně prospěšné stavby

STAV NÁVRH

- VPS Technická infrastruktura
- VPS Doprava
- Místní komunikace, xx - označení indexu VPS
- Technická infrastruktura - plynovod, xx označení indexu VPS
- Technická infrastruktura - kanalizace, xx označení indexu VPS
- Technická infrastruktura - vodovodní řad, xx označení indexu VPS


Veřejně prospěšná opatření

- Lokální biokoridor - přerušení dopravní stavbou do 50m
- Lokální biocentrum
- Lokální biokoridor

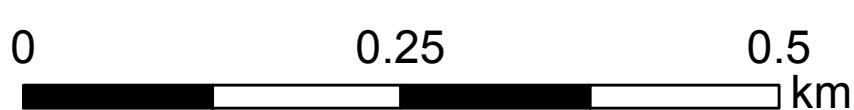
Plochy s rozdílným způsobem využití

STAV NÁVRH REZERVA

Plochy dopravní infrastruktury



- Koridor kapacitní silnice S5
- R - Rychlostní silnice
- DM - Místní komunikace
- DU - Účelová komunikace
- Železniční koridor D26



Územní plán Ohrazenice

B4 - Výkres veřejně prospěšných staveb a opatření

M 1:5 000

Pořizovatel:	MěÚ Turnov
Zpracovatel:	Ing. arch. Věra Blažková, Petřinova 255 Semily ČKA 01 628 IČO 45599581
Nadřízený orgán:	KÚ Libereckého kraje OÚPSŘ
Schvalující orgán:	Zastupitelstvo Ohrazenice