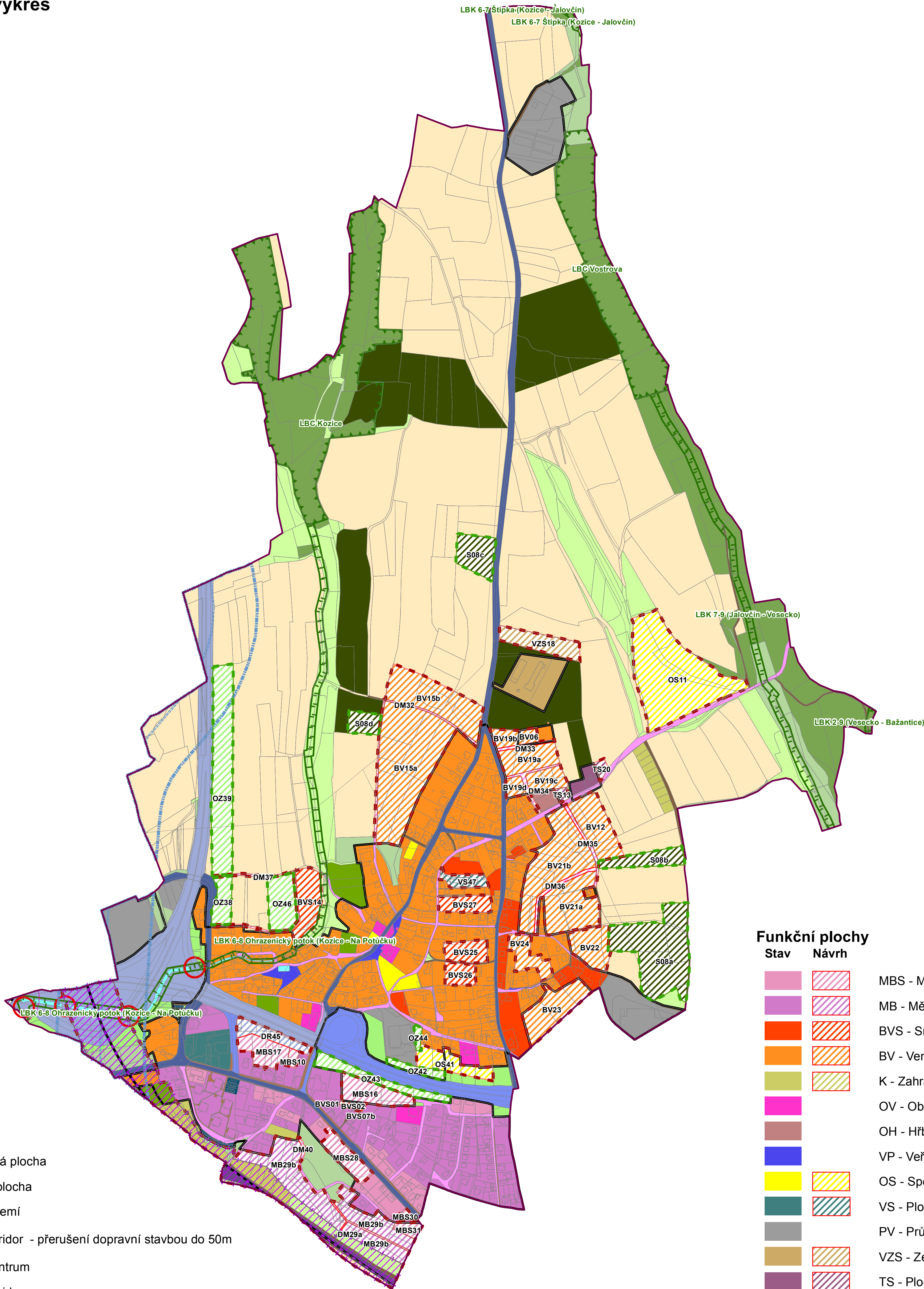
















B2 - Hlavní výkres













































- | | |
|--|--|
|  | Hranice obce |
|  | Katastr |
|  | Nezastavitelná plocha |
|  | Zastavitelná plocha |
|  | Zastavěné území |
|  | Lokální biokoridor - přerušení dopravní stavbou do 50m |
|  | Lokální biocentrum |
|  | Lokální biokoridor |
- BVS01** Index návrhové plochy

Dopravní záměry

- | Stav | Návrh | Rezerva | |
|------|---|---|--|
| |  |  | Koridor pro modernizaci železniční trati D26 - osa |
| |  |  | Koridor pro modernizaci železniční trati D26 |
| | |  | Koridor kapacitní silnice S5 - osa |
| | |  | Koridor kapacitní silnice S5 |

Funkční plochy

- | Stav | Návrh | |
|---|---|---|
|  |  | MBS - Městská smíšená obytná zástavba |
|  |  | MB - Městská obytná zástavba |
|  |  | BVS - Smíšená obytná venkovská zástavba |
|  |  | BV - Venkovská obytná zástavba |
|  |  | K - Zahrádkářská kolonie |
|  | | OV - Občanská vybavenost |
|  | | OH - Hřbitovy |
|  | | VP - Veřejná prostranství |
|  |  | OS - Sportovní plochy |
|  |  | VS - Plochy smíšené výroby |
|  | | PV - Průmyslová výroba |
|  |  | VZS - Zemědělská výroba smíšená |
|  |  | TS - Plochy technického vybavení |
|  | | DŽ - Železnice |
|  |  | DR - Rychlostní komunikace R10 + R35 |
|  | | DSI - Komunikace I. třídy |
|  | | DS - Komunikace III. třídy |
|  |  | DM - Místní komunikace |
|  | | DÚ - Účelová komunikace |
|  | | DP - Plochy garáží |
|  | | CH - Chodníky |
|  | | H - Vodní plochy |
|  | | L - Lesy |
|  | | N - Vysoký nálet na nelesní půdě |
|  |  | OZ - Ochranná zeleň |
|  |  | S - Ovocný sad |
|  | | Z - Zahrady |
|  | | T - Trvale travní porosty |
|  | | OP - Orná půda |

Územní plán

Ohrazenice

B2 - Hlavní výkres

M 1:5 000

Pořizovatel:	MěÚ Turnov
Zpracovatel:	Ing. arch. Věra Blažková, Petřínova 255 Semily ČKA 01 628 IČO 45599581
Nadřízený orgán:	KÚ Libereckého kraje OÚPSŘ
Schvalující orgán:	Zastupitelstvo Ohrazenice

