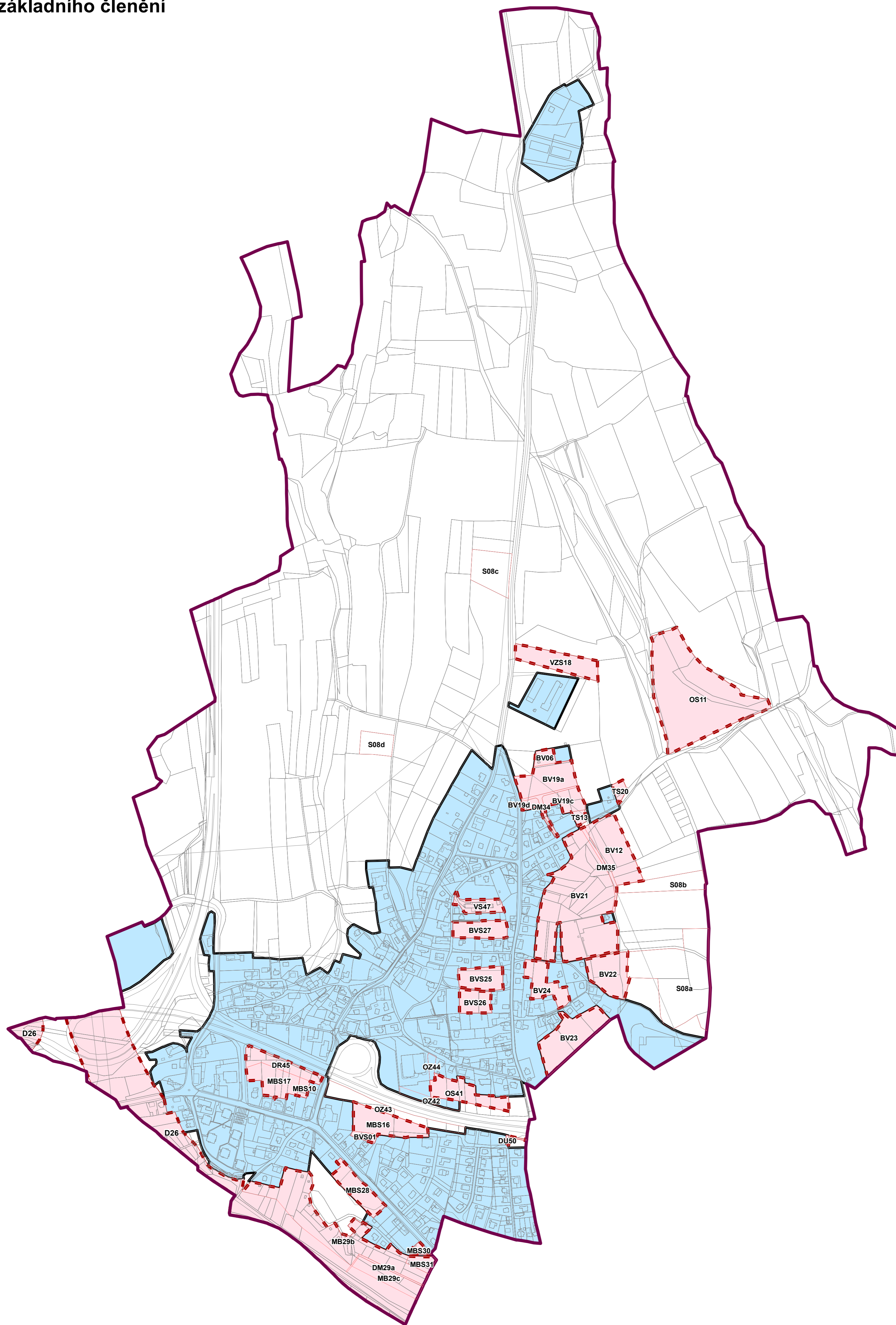


Ohrazenice

B1 - Výkres základního členění








Územní plán Ohrazenice

B1 - Výkres základního členění

M 1:5 000

Pořizovatel:	MěÚ Turnov
Zpracovatel:	Ing. arch. Věra Blažková, Petřínova 255 Semily ČKA 01 628 IČO 45599581
Nadřízený orgán:	KÚ Libereckého kraje OÚPSŘ
Schvalující orgán:	Zastupitelstvo Ohrazenice

-  1 Označení návrhové plochy
-  Hranice obce
-  Katastr
-  Zastavitelná plocha
-  Zastavěné území

