



Městský úřad Turnov

stavební úřad

Antonína Dvořáka 335, 511 01 Turnov

SPIS. ZN.: SÚ/7332/17/HOZ
Č.J.: SU/18/252/HOI
VYŘIZUJE: Hozdecká
TEL.: 481 366 302
E-MAIL: i.hozdecka@mu.turnov.cz
DATUM: 11.1.2018



OZNÁMENÍ

ZAHÁJENÍ ÚZEMNÍHO ŘÍZENÍ A POZVÁNÍ K ÚSTNÍMU JEDNÁNÍ

PAMICO CZECH, s.r.o., IČO 27488098, Sobotecká č.p. 565, 511 01 Turnov 1

(dále jen "žadatel") podal dne 22.12.2017 žádost o vydání územního rozhodnutí o umístění stavby:

Optotrasa - Ohrazenice - centrum

na pozemcích: stavební parcely 3, 7, 8, 11/1, 12, 14, 18, 19, 22, 23/1, 25, 26, 27, 28, 147/1, 148, 149, 150, 151, 152, 161, 179/1, 196, 201, 209/1, 248, 312, 390, 394, 403, 405, 416, 441, 467, 482, 490, 535, 657, 701 a pozemkové parcely 13/1, 13/2, 13/4, 19/3, 19/5, 20/1, 20/2, 22/1, 22/12, 22/13, 22/16, 23/1, 25/15, 25/17, 25/24, 34/1, 35/1, 35/2, 53/1, 53/4, 53/5, 53/6, 53/7, 54, 57/1, 60, 61, 63/1, 63/2, 64/1, 66/1, 66/3, 66/4, 69, 74, 77/1, 86/6, 86/9, 270/2, 272/1, 275, 276/2, 278/1, 278/5, 280/2, 281/2, 876/1, 876/3, 879, 880/1, 880/6, 883, 884, 885/1, 885/2, 886/2, 919/1, 1044, 1045/1, 1045/2, 1045/5, 1048/12, 1048/31, 1048/40, 1062, 1264 v katastrálním území Ohrazenice u Turnova. Uvedeným dnem bylo zahájeno územní řízení.

Stavba obsahuje:

- Nová trasa se napojí na stávající vedení umístěného před čp. 200 (ppč. 20/1), odkud bude pokračovat podél stávající asfaltové cesty až k čp 125, kde podejde komunikaci a za komunikaci se rozvětví. 1. větev bude pokračovat k čp 224, kde bude ukončena. 2. větev bude pokračovat podél komunikace před čp. 227, kde opět podejde komunikaci a bude pokračovat ke krajské komunikaci, kterou podejde před čp. 36, bude pokračovat v chodníkové části na začátek pozemku p.p.č. 25/15, odtud bude pokračovat v travnaté části až ke komunikaci R10 (zde nová trasa bude respektovat připravovaný nový nájezd), komunikaci R10 podejde a bude pokračovat k chodníku u nájezdu na R10 (směr Liberec/Praha), podle kterého bude pokračovat až naproti čp. 228, kde opět podejde komunikaci a bude zakončena u stávajícího el. sloupu u čp. 228. Další část nové trasy bude začínat u nového sloupku ORU-OHR-P01 (typ Micos ORU7-SiS) odkud bude pokračovat podél stávající asfaltové komunikace před čp. 12, kde komunikaci podejde a bude pokračovat cca 10 m po této straně komunikace, kterou opět podejde a její druhé straně bude pokračovat až k mostku přes potok, kde se nová trasa rozvětví. 1. větev podejde potok a bude pokračovat stávající komunikací až k čp 16, kde bude tato větev ukončena. 2. větev bude pokračovat podél komunikace až k čp. 20, kde se opět rozvětví, 1. větev bude pokračovat v travnaté části k čp. 54A, kde podejde stávající komunikaci a bude pokračovat v nezpevněné části komunikace až naproti stávající trafostanici, kde bude ukončena. 2. větev od čp. 20 bude pokračovat až ke krajské komunikaci (u bývalého hostince u Dědečků), kde krajskou komunikaci podejde a v travnaté části bude pokračovat k potoku, který opět podejde a v nezpevněné části komunikace bude pokračovat až k čp. 90, kde bude nová trasa ukončena.

Po celé trase budou realizovány přípojky pro jednotlivé objekty, případně rezervní přípojky a to i na druhé straně komunikace dle přiložených mapových podkladů.

V komunikacích bude trasa uložena v hloubce minimálně 1m, v nezpevněných plochách minimálně 70 cm a v chodnících 50-70 cm.

Na parcele č.876/1 bude na trase u domu čp.10 umístěn technologický rozvaděč o rozměrech: 1600(v) × 550(š) × 350(h) mm.

Celková délka nové kabelové trasy bude cca 1772 m.

Trasa severně od komunikace D10 bude z velké části realizována příloží ke stavbě ČEZ a bude s ní koordinována.

Do výkopu o hloubce 50-135 cm budou umístěny chráničky HDPE s optickým kabelem. Vedení bude uloženo do pískového lože. Nad vedení je uložena krycí folie.

- Umístění kabelů:

Kabely budou uloženy s minimálním krytím:

50 cm v nezpevněných plochách a zelených pásích

50 cm v chodníku

100 cm v místech křížení s vjezdy do objektů a v těsné blízkosti komunikací v chráničce

100 cm pod komunikací v chráničce.

Městský úřad Turnov, stavební úřad, jako stavební úřad příslušný podle § 13 odst. 1 písm.c) zákona č. 183/2006 Sb., o územním plánování a stavebním řádu (stavební zákon), ve znění pozdějších předpisů (dále jen "stavební zákon"), oznamuje podle § 87 odst. 1 stavebního zákona zahájení územního řízení a současně nařizuje k projednání žádosti ústní jednání spojené s ohledáním na místě na den

20. února 2018 (úterý) v 8:30 hodin

se schůzkou pozvaných na OÚ v Ohrazenicích. Účastníci řízení mohou nahlížet do podkladů rozhodnutí (Městský úřad Turnov, stavební úřad, úřední dny: pondělí a středa 8-12 hod. a 13-17 hod.).

Osoby s vlastnickými nebo jinými věcnými právy k sousedním pozemkům:

st. p. 10, 11/7, 21, 23/2, 86/11, 210, 474, 481, 495, 534, parc. č. 19/1, 20, 25/1, 25/4, 25/13, 27/3, 29/1, 45, 55, 66/5, 67, 75/2, 78, 263/4, 263/5, 270/1, 278/3, 278/4, 281/1, 284, 287/2, 661, 886/1, 919/11, 1022/2, 1041/1, 1048/8, 1048/33, 1048/44 v katastrálním území Ohrazenice u Turnova

Osoby s vlastnickými nebo jinými věcnými právy k sousedním stavbám:

Ohrazenice č.p. 73, č.p. 21, č.p. 126 a č.p. 200.

Do 3 dnů po konání ústního jednání budou shromážděny podklady pro vydání rozhodnutí, které bude vydáno do 7 dní, a účastníci řízení mají možnost se v této lhůtě seznámit se shromážděnými podklady v souladu s § 36, odst.3 správního řádu.

Vzhledem k tomu, že se jedná o řízení s velkým počtem účastníků řízení podle § 144 zákona č. 500/2004 Sb., správního řádu, zahájení územního řízení se účastníkům řízení podle § 85 odst 2, písm. b) uvědomuje veřejnou vyhláškou.

Poučení:

Účastníci jsou oprávněni navrhopvat důkazy a činit jiné návrhy po celou dobu řízení až do vydání rozhodnutí. Účastníci mají právo vyjádřit v řízení své stanovisko. Účastníci se mohou před vydáním rozhodnutí vyjádřit k podkladům rozhodnutí, popřípadě navrhnout jejich doplnění.

Závazná stanoviska dotčených orgánů a námítky účastníků řízení musí být uplatněny nejpozději při ústním jednání, jinak se k nim nepřihlíží. K závazným stanoviskům a námítkám k věcem, o kterých bylo rozhodnuto při vydání územního nebo regulačního plánu, se nepřihlíží. K námítkám, které překračují rozsah a nesplňují požadavky § 89 odst. 4 stavebního zákona, se nepřihlíží. Účastník řízení ve svých námítkách uvede skutečnosti, které zakládají jeho postavení jako účastníka řízení, a důvody podání námitek.

Obec může uplatnit námítky k ochraně zájmů obce a zájmů občanů obce. Vlastník pozemku nebo stavby, na kterých má být požadovaný záměr uskutečněn, není-li sám žadatelem, nebo ten, kdo má jiné věcné právo k tomuto pozemku nebo stavbě, nebo osoba, jejíž vlastnické nebo jiné věcné právo k sousedním stavbám anebo sousedním pozemkům nebo stavbám na nich může být územním rozhodnutím přímo dotčeno, může uplatňovat námítky proti projednávanému záměru v rozsahu, jakým je její právo přímo dotčeno. Osoba, která je účastníkem řízení podle zvláštního právního předpisu, může uplatňovat námítky pouze v rozsahu, v jakém je projednávaným záměrem dotčen veřejný zájem, jehož ochranou se podle zvláštního právního předpisu zabývá.

Pověřený zaměstnanec stavebního úřadu je podle § 172 odst. 1 stavebního zákona oprávněn při plnění úkolů vstupovat na cizí pozemky, stavby a do staveb s vědomím jejich vlastníků při zjišťování stavu stavby a pozemku nebo opatřování důkazů a dalších podkladů pro vydání správního rozhodnutí nebo opatření.

Stavební úřad může podle § 173 odst. 1 stavebního zákona uložit pořádkovou pokutu do 50 000 Kč tomu, kdo závažným způsobem ztěžuje postup v řízení anebo plnění úkolů podle § 172 odst. 1 stavebního zákona tím, že znemožňuje oprávněné úřední osobě nebo osobě jí přizvané vstup na svůj pozemek nebo stavbu.

Nechá-li se některý z účastníků zastupovat, předloží jeho zástupce písemnou plnou moc.

Účastník nebo jeho zástupce je povinen předložit na výzvu oprávněné úřední osoby průkaz totožnosti. Průkazem totožnosti se rozumí doklad, který je veřejnou listinou, v němž je uvedeno jméno a příjmení, datum narození a místo trvalého pobytu, popřípadě bydliště mimo území České republiky a z něhož je patrná i podoba, popřípadě jiný údaj umožňující správnímu orgánu identifikovat osobu, která doklad předkládá, jako jeho oprávněného držitele.

Každý, kdo činí úkony jménem právnické osoby, musí prokázat své oprávnění. V téže věci může za právnickou osobu současně činit úkony jen jedna osoba.

Za správnost: Hozdecká Ivana

MĚSTSKÝ ÚŘAD
STAVEBNÍ ÚŘAD
Aniččina Dvořáka 335
511 01 Turnov

Ing. Eva Zakouřilová
vedoucí stavebního úřadu

Stanovení okruhu účastníků řízení :

V řízení bylo zkoumáno, zda mohou být přímo dotčena vlastnická nebo jiná práva vlastníků pozemků a staveb na nich, včetně pozemků sousedních a staveb na nich. Na základě výsledku byl stanoven okruh účastníků řízení ve smyslu § 85 stavebního zákona, a to :

podle § 85 odst. 1 písm. a) stavebního zákona – žadatel – PAMICO CZECH, s.r.o., Sobotecká č.p. 565, 511 01 Turnov 1,

podle § 85 odst. 1 písm. b) stavebního zákona – obec, na jejímž území má být požadovaný záměr uskutečněn – Obec Ohrazenice,

podle § 85 odst. 2 písm. a) stavebního zákona - je vlastníkem pozemku nebo stavby, na kterých má být požadovaný záměr uskutečněn, není-li sám žadatelem, nebo ten, kdo má jiné věcné právo k tomuto pozemku nebo stavbě: vlastníkem dotčených pozemkových parcel 879, 20/2, 20/1, 880/6, 1045/2, 1048/31, 1048/12, 86/9, 86/6, 876/1, 66/1, 884, 53/1, 53/6, 885/1, 886/2, 64/1, 883, 34/1, 1044, 35/1, 35/2 a 1264 a stavebních parcel 405,11/1 v kú Ohrazenice u Turnova je Obec Ohrazenice, vlastníkem dotčených pozemkových parcel 880/1, 919/1 v kú Ohrazenice u Turnova je Liberecký kraj – Krajská správa silnic LK, vlastníkem dotčených pozemkových parcel 19/3, 19/5 a stavební parcely 467 v kú Ohrazenice u Turnova jsou Feikl Jaroslav a Feiklová Hana, vlastníkem dotčené pozemkové parcely 22/16 v kú Ohrazenice u Turnova jsou Filsaková Drahomíra a Čechová Drahomíra, vlastníkem dotčené stavební parcely 209/1 a pozemkové parcely 22/12 v kú Ohrazenice u Turnova je Filsaková Drahomíra, vlastníkem dotčené stavební parcely 394 v kú Ohrazenice u Turnova je Červinková Jarmila, vlastníkem dotčené pozemkové parcely 22/13, 13/4 a stavební parcely 482 v kú Ohrazenice u Turnova je Ing. Hudečková Ivana, vlastníkem dotčené pozemkové parcely 13/1 a stavební parcely 416 v kú Ohrazenice u Turnova jsou Bukvic Daniel, Bukvic Josef a Bukvicová Helena, vlastníkem dotčené pozemkové parcely 23/1 a stavební parcely 201 v kú Ohrazenice u Turnova jsou Pfajfrová Jana a Sýkora Marek, vlastníkem dotčené pozemkové parcely 13/2 a stavební parcely 490 v kú Ohrazenice u Turnova je Kolomazníková Eva, vlastníkem dotčené stavební parcely 179/1 v kú Ohrazenice u Turnova je Hoření Jiří, vlastníkem dotčených pozemkových parcel 25/15 a 25/24 v kú Ohrazenice u Turnova je Mgr. Šteffan Jan, vlastníkem dotčené stavební parcely 312 v kú Ohrazenice u Turnova je Štěpánková Monika, vlastníkem dotčené pozemkové parcely 1045/1 v kú Ohrazenice u Turnova je Česká republika – Ředitelství silnic a dálnic ČR, vlastníkem dotčené pozemkové parcely 69, 1045/5 a stavební parcely 3 v kú Ohrazenice u Turnova jsou Jiránek Karel a Jiránková Veronika, vlastníkem dotčené pozemkové parcely 1048/40 v kú Ohrazenice u Turnova je Liberecký kraj, vlastníkem dotčené stavební parcely 28 v kú Ohrazenice u Turnova jsou Bečka Jiří a Bečková Blanka, vlastníkem dotčené pozemkové parcely 270/2 a stavební

parcely 27 v kú Ohrazenice u Turnova jsou Porš Jaroslav a Ing. Poršová Soňa, vlastníkem dotčených pozemkových parcel 876/3 a 272/1 a stavební parcely 26 v kú Ohrazenice u Turnova je Koutník Jaroslav, vlastníkem dotčené pozemkové parcely 275 a stavební parcely 25 v kú Ohrazenice u Turnova je Šťastný Roman, vlastníkem dotčené pozemkové parcely 77/1 a stavební parcely 161 v kú Ohrazenice u Turnova jsou Šprachta Pavel a Šprachta Pavel, vlastníkem dotčené stavební parcely 7 v kú Ohrazenice u Turnova je Šťastný Jakub, vlastníkem dotčené pozemkové parcely 74 a stavební parcely 8 v kú Ohrazenice u Turnova je Čepelík František, vlastníkem dotčené stavební parcely 152 v kú Ohrazenice u Turnova je Marešová Lenka a Průšek Martin, vlastníkem dotčené pozemkové parcely 276/2 v kú Ohrazenice u Turnova jsou Vomáčka Daniel a Vomáčková Jitka, vlastníkem dotčené pozemkové parcely 278/1 a stavební parcely 657 v kú Ohrazenice u Turnova je Vomáčková Jitka, vlastníkem dotčené pozemkové parcely 278/5 a stavební parcely 28/1 v kú Ohrazenice u Turnova je Pivoňka Pavel, vlastníkem dotčených pozemkových parcel 53/7 a 885/2 v kú Ohrazenice u Turnova je Povodí Labe s.p., vlastníkem dotčené stavební parcely 151 v kú Ohrazenice u Turnova je Sikora Zdeněk, vlastníkem dotčené pozemkové parcely 60 a stavební parcely 12 v kú Ohrazenice u Turnova jsou Smolíková Blanka a Smolíková Miroslava, vlastníkem dotčené stavební parcely 196 v kú Ohrazenice u Turnova jsou Dorchynets Mykhaylo a Dorchynets Mar'Yana, vlastníkem dotčené stavební parcely 148 v kú Ohrazenice u Turnova je MUDr. Lidák Petr, vlastníkem dotčené pozemkové parcely 22/1 v kú Ohrazenice u Turnova je Křížová Jarmila, vlastníkem dotčených pozemkových parcel 280/2, 1062 a stavební parcely 701 v kú Ohrazenice u Turnova jsou Mazgal Jaromír a Mazgalová Iveta Mgr., vlastníkem dotčené pozemkové parcely 281/2 a stavební parcely 441 v kú Ohrazenice u Turnova jsou Pelc Jan a Pelcová Eva, vlastníkem dotčené pozemkové parcely 53/4 a stavební parcely 150 v kú Ohrazenice u Turnova je Kyselová Petra, vlastníkem dotčené pozemkové parcely 53/5 a stavební parcely 149 v kú Ohrazenice u Turnova jsou Dlouhá Tereza, Dlouhý Ivan a Špačková Martina, vlastníkem dotčených stavebních parcel 535 a 18 v kú Ohrazenice u Turnova je Klimentová Dagmar, vlastníkem dotčené pozemkové parcely 57/1 a stavební parcely 19 v kú Ohrazenice u Turnova jsou Hladíková Jana a Vladislav Ronge, vlastníkem dotčené pozemkové parcely 54 a stavební parcely 22 v kú Ohrazenice u Turnova jsou Miroslav Nedvěd a Petra Nedvěďová, vlastníkem dotčené pozemkové parcely 61 v kú Ohrazenice u Turnova jsou Smolíková Blanka a Smolíková Miroslava, vlastníkem dotčených pozemkových parcel 63/2, 25/17 a stavebních parcel 390 a 403 v kú Ohrazenice u Turnova jsou Bc. Jakub Hanuš a Jaroslav Hanuš, vlastníkem dotčené stavební parcely 248 v kú Ohrazenice u Turnova je Pavel Jiříčka, vlastníkem dotčené pozemkové parcely 63/1 a stavební parcely 14 v kú Ohrazenice u Turnova je Šéfrová Jana, vlastníkem dotčené pozemkové parcely 66/4 v kú Ohrazenice u Turnova je Mlejnková Eva, vlastníkem dotčené pozemkové parcely 66/3 v kú Ohrazenice u Turnova je Kobián Miroslav, vlastníkem dotčené stavební parcely 147/1 v kú Ohrazenice u Turnova jsou Mlenková Eva a Kobián Miroslav, a vlastníci inženýrských sítí, kde dojde ke styku s výše uvedenou stavbou : Vodohospodářské sdružení Turnov, GridServices, s.r.o., ČEZ Distribuce, a.s., Česká telekomunikační infrastruktura, a.s., podle § 85 odst. 2 písm. b) stavebního zákona – jsou osoby, jejichž vlastnické nebo jiné právo k sousedním stavbám anebo sousedním pozemkům nebo stavbám na nich může být územním rozhodnutím přímo dotčeno – jsou to majitelé sousedních pozemků : Osoby s vlastnickými nebo jinými věcnými právy k sousedním pozemkům: st. p. 10, 11/7, 21, 23/2, 86/11, 210, 474, 481, 495, 534, parc. č. 19/1, 20, 25/1, 25/4, 25/13, 27/3, 29/1, 45, 55, 66/5, 67, 75/2, 78, 263/4, 263/5, 270/1, 278/3, 278/4, 281/1, 284, 287/2, 661, 886/1, 919/11, 1022/2, 1041/1, 1048/8, 1048/33, 1048/44 v katastrálním území Ohrazenice u Turnova a osoby s vlastnickými nebo jinými věcnými právy k sousedním stavbám: Ohrazenice č.p. 73, č.p. 21, č.p. 126 a č.p. 200.

Toto oznámení musí být vyvěšeno po dobu 15 + 15 dnů na úřední desce Městského úřadu Turnov a Obecního úřadu Ohrazenice, a to i způsobem umožňujícím dálkový přístup.


Vyvěšeno dne: 17.1.2018.....

Sejmuto dne: 19.2.2018

Razítko, podpis orgánu, který potvrzuje vyvěšení a sejmutí oznámení.

Obdrží:

Úřad města Turnov a obec Ohrazenice k podání zprávy o vyvěšení a sejmutí tohoto rozhodnutí.



Účastníci územního řízení dle ust. 27 odst. 1 správního řádu a ust. § 85 odst. 1, písm. a) stavebního zákona – do vlastních rukou :

PAMICO CZECH, s.r.o., IDDS: ze4u2cg

Účastníci územního řízení dle § 85 odst. 1, písm. b) stavebního zákona – do vlastních rukou :

Obec Ohrazenice, IDDS: h6abk57

Účastníci územního řízení dle ust. § 85 odst. 2, písm. a) stavebního zákona – do vlastních rukou.

Obec Ohrazenice, IDDS: h6abk57

PAMICO CZECH, s.r.o., IDDS: ze4u2cg

Krajská správa silnic Libereckého kraje, příspěvková organizace, IDDS: bdnkk7w

Ředitelství silnic a dálnic ČR, IDDS: zjq4rhz

Drahomíra Filsaková, Ohrazenice č.p. 125, 511 01 Turnov 1

Ing. Ivana Hudečková, Ohrazenice č.p. 223, 511 01 Turnov 1

Mgr. Jan Šteffan, Bedřicha Smetany č.p. 1935, 511 01 Turnov 1

Drahomíra Čechová, Ohrazenice č.p. 256, 511 01 Turnov 1

Bc. Jakub Hanuš, Ohrazenice č.p. 226, 511 01 Turnov 1

Jaroslav Hanuš, Odolenovice č.p. 101, 468 33 Jenišovice u Jablonce nad Nisou

Jana Šéřová, Ohrazenice č.p. 287, 511 01 Turnov 1

Miroslav Kobián, Ohrazenice č.p. 194, 511 01 Turnov 1

Eva Mlejnková, Ohrazenice č.p. 194, 511 01 Turnov 1

Pavel Pivoňka, Ohrazenice č.p. 15, 511 01 Turnov 1

Jan Pelc, Ohrazenice č.p. 18, 511 01 Turnov 1

Eva Pelcová, Ohrazenice č.p. 18, 511 01 Turnov 1

Povodí Labe, státní podnik, IDDS: dbyt8g2

Karel Jiránek, U Lip č.p. 15, Daliměřice, 511 01 Turnov 1

Veronika Jiránková, U Lip č.p. 15, Daliměřice, 511 01 Turnov 1

Liberecký kraj, Odbor investic a správy nemovitého majetku, IDDS: c5kbvkw

Jaroslav Feikl, Ohrazenice č.p. 224, 511 01 Turnov 1

Hana Feiklová, Ohrazenice č.p. 224, 511 01 Turnov 1

Jarmila Červinková, Ohrazenice č.p. 84, 511 01 Turnov 1

Daniel Bukvic, Ohrazenice č.p. 267, 511 01 Turnov 1

Josef Bukvic, Ohrazenice č.p. 188, 511 01 Turnov 1

Helena Bukvicová, Ohrazenice č.p. 188, 511 01 Turnov 1

Jana Pfajřová, Ohrazenice č.p. 119, 511 01 Turnov 1

Marek Sýkora, Ohrazenice č.p. 119, 511 01 Turnov 1

Eva Kolomazníková, Ohrazenice č.p. 227, 511 01 Turnov 1

Jiří Hoření, Ohrazenice č.p. 36, 511 01 Turnov 1

Monika Štěpánová, Ohrazenice č.p. 149, 511 01 Turnov 1

Jiří Bečka, Ohrazenice č.p. 10, 511 01 Turnov 1

Blanka Bečková, Ohrazenice č.p. 10, 511 01 Turnov 1

Jaroslav Porš, Gagarinova č.p. 878, Liberec VI-Rochlice, 460 06 Liberec 6

Ing. Soňa Poršová, Gagarinova č.p. 878, Liberec VI-Rochlice, 460 06 Liberec 6

Jaroslav Koutník, Boženy Němcové č.p. 3714/21, Mšeno nad Nisou, 466 04 Jablonec nad Nisou 4

Roman Šťastný, Ohrazenice č.p. 11, 511 01 Turnov 1

Pavel Šprachta, Ohrazenice č.p. 98, 511 01 Turnov 1

Pavel Šprachta, Ohrazenice č.p. 98, 511 01 Turnov 1

Jakub Šťastný, Ohrazenice č.p. 28, 511 01 Turnov 1

František Čepelík, Ohrazenice č.p. 27, 511 01 Turnov 1

Lenka Marešová, Ohrazenice č.p. 245, 511 01 Turnov 1

Martin Průšek, Ohrazenice č.p. 235, 511 01 Turnov 1

Jitka Vomáčková, Ohrazenice č.p. 272, 511 01 Turnov 1

Daniel Vomáčka, Ohrazenice č.p.272, 511 01 Turnov 1

Zdeněk Sikora, Střelecký vrch č.p. 672, 463 31 Chrastava

Petra Kyselová, Ohrazenice č.p. 93, 511 01 Turnov 1

Tereza Dlouhá, IDDS: maf7sbd

Ivan Dlouhý, Příšovice č.p. 198, 463 46 Příšovice

Michaela Špačková, Horní Rokytnice č.p. 732, 512 45 Rokytnice nad Jizerou 3
Dagmar Klimentová, Ohrazenice č.p. 16, 511 01 Turnov 1
Jana Hladíková, Terronská č.p. 2105, 511 01 Turnov 1
Vladislav Ronge, Terronská č.p. 2105, 511 01 Turnov 1
Miroslav Nedvěd, Ohrazenice č.p. 74, 511 01 Turnov 1
Petra Nedvěďová, Ohrazenice č.p. 74, 511 01 Turnov 1
Blanka Smolíková, Ohrazenice č.p. 20, 511 01 Turnov 1
Miroslava Smolíková, Lišný 2.díl č.p. 65, 468 22 Železný Brod
Pavel Jiříčka, Ohrazenice č.p. 139, 511 01 Turnov 1
Mykhaylo Dorchynets, Ohrazenice č.p. 115, 511 01 Turnov 1
Mar'Yana Dorchynets, Ohrazenice č.p. 115, 511 01 Turnov 1
MUDr. Petr Lidák, Ohrazenice č.p. 90, 511 01 Turnov 1
Jaromír Mazgal, Ohrazenice č.p. 302, 511 01 Turnov 1
Mgr. Iveta Mazgalová, Ohrazenice č.p. 302, 511 01 Turnov 1
Jarmila Křížová, Ohrazenice č.p. 200, 511 01 Turnov 1
Česká telekomunikační infrastruktura a.s., IDDS: qa7425t
ČEZ Distribuce, a. s., IDDS: v95uqfy
GridServices, s.r.o., IDDS: jnnyjs6
Vodohospodářské sdružení Turnov, IDDS: c97yj33

Výše uvedení účastníci územního řízení dle ust. § 85 odst. 2, písm. b) stavebního zákona – doručí se veřejnou vyhláškou:

Osoby s vlastnickými nebo jinými věcnými právy k sousedním pozemkům:

st. p. 10, 11/7, 21, 23/2, 86/11, 210, 474, 481, 495, 534, parc. č. 19/1, 20, 25/1, 25/4, 25/13, 27/3, 29/1, 45, 55, 66/5, 67, 75/2, 78, 263/4, 263/5, 270/1, 278/3, 278/4, 281/1, 284, 287/2, 661, 886/1, 919/11, 1022/2, 1041/1, 1048/8, 1048/33, 1048/44 v katastrálním území Ohrazenice u Turnova.

Osoby s vlastnickými nebo jinými věcnými právy k sousedním stavbám:

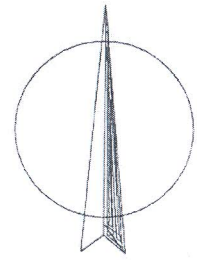
Ohrazenice č.p. 73, č.p. 21, č.p. 126 a č.p. 200


dotčené orgány do vlastních rukou

Městský úřad Turnov, Antonína Dvořáka č.p. 335, 511 01 Turnov 1
Obecní úřad Ohrazenice, Ohrazenice č.p. 81, 511 01 Turnov 1
Krajský úřad Libereckého kraje, odbor dopravy, IDDS: c5kbvkw
Hasičský záchranný sbor Libereckého kraje, územní odbor Semily, IDDS: hv4aivj

ostatní

Městský úřad Turnov, odbor životního prostředí, Antonína Dvořáka č.p. 335, 511 01 Turnov 1
Městský úřad Turnov, odbor školství, kultury a sportu, Antonína Dvořáka č.p. 335, 511 01 Turnov 1
Městský úřad Turnov, odbor rozvoje města, Antonína Dvořáka č.p. 335, 511 01 Turnov 1
Městský úřad Turnov, odbor dopravní, Antonína Dvořáka č.p. 335, Turnov, 511 01 Turnov 1
Severočeské vodovody a kanalizace, a.s., oblastní závod Turnov, IDDS: f7rf9ns



	Zpracoval					
	Nožička					
Kat. území	Turnov	Datum	květen 2017			
Investor	PAMICO CZECH s.r.o.	Formát	A4			
Optotrasa - Ohrazenice - Centrum					Náležitosti a přesnosti odpovídá právním předpisům.	
					Ev.č.: Datum:	
PŘEHLEDNÁ SITUACE					Měřítko 1:5000	Číslo výkresu 1