




Městský úřad Turnov

stavební úřad

Antonína Dvořáka 335, 511 01 Turnov

SPIS. ZN.: SÚ/7332/17/HOZ
Č.J.: SU/18/1203/HOI
VYŘIZUJE: Hozdecká
TEL.: 481 366 302
E-MAIL: i.hozdecka@mu.turnov.cz
DATUM: 9.3.2018



ROZHODNUTÍ

ÚZEMNÍ ROZHODNUTÍ

Výroková část:

Městský úřad Turnov, stavební úřad, jako stavební úřad příslušný podle § 13 odst. 1 písm.c) zákona č. 183/2006 Sb., o územním plánování a stavebním řádu (stavební zákon), ve znění pozdějších předpisů (dále jen "stavební zákon"), v územním řízení posoudil podle § 84 až 90 stavebního zákona žádost o vydání rozhodnutí o umístění stavby nebo zařízení (dále jen "rozhodnutí o umístění stavby"), kterou dne 22.12.2017 podal

PAMICO CZECH, s.r.o., IČO 27488098, Sobotecká č.p. 565, 511 01 Turnov 1

(dále jen "žadatel"), a na základě tohoto posouzení:

- I. **Vydává** podle § 79 a 92 stavebního zákona a § 9 vyhlášky č. 503/2006 Sb., o podrobnější úpravě územního rozhodování, územního opatření a stavebního řádu

rozhodnutí o umístění stavby

Optotrasa - Ohrazenice - centrum

(dále jen "stavba") na pozemcích: stavební parcely 3, 7, 8, 11/1, 12, 14, 18, 19, 22, 23/1, 25, 26, 27, 28, 147/1, 148, 149, 150, 151, 152, 161, 179/1, 196, 201, 209/1, 248, 312, 390, 394, 403, 405, 416, 441, 467, 482, 490, 535, 657, 701 a pozemkové parcely 13/1, 13/2, 13/4, 19/3, 19/5, 20/1, 20/2, 22/1, 22/12, 22/13, 22/16, 23/1, 25/15, 25/17, 25/24, 34/1, 35/1, 35/2, 53/1, 53/4, 53/5, 53/6, 53/7, 54, 57/1, 60, 61, 63/1, 63/2, 64/1, 66/1, 66/3, 66/4, 69, 74, 77/1, 86/6, 86/9, 270/2, 272/1, 275, 276/2, 278/1, 278/5, 280/2, 281/2, 876/1, 876/3, 879, 880/1, 880/6, 883, 884, 885/1, 885/2, 886/2, 919/1, 1044, 1045/1, 1045/2, 1045/5, 1048/12, 1048/31, 1048/40, 1062, 1264 v katastrálním území Ohrazenice u Turnova.

Druh a účel umísťované stavby:

- Nová trasa se napojí na stávající vedení umístěného před čp. 200 (ppč. 20/1), odkud bude pokračovat podél stávající asfaltové cesty až k čp 125, kde podejde komunikaci a za komunikací se rozvětví.
 1. větev bude pokračovat k čp. 224, kde bude ukončena.
 2. větev bude pokračovat podél komunikace před čp. 227, kde opět podejde komunikaci a bude pokračovat ke krajské komunikaci, kterou podejde před čp. 36, bude pokračovat v chodníkové části na začátek pozemku p.p.č. 25/15, odtud bude pokračovat v travnaté části až ke komunikaci R10 (zde nová trasa bude respektovat připravovaný nový nájezd), komunikaci R10 podejde a bude pokračovat k chodníku u nájezdu na R10 (směr Liberec/Praha), podle kterého bude pokračovat až naproti čp. 228, kde opět podejde komunikaci a bude zakončena u stávajícího el. sloupu u čp. 228. Další část nové trasy bude začínat u nového sloupku ORU-OHR-P01 (typ Micos ORU7-SiS) odkud bude pokračovat podél stávající asfaltové komunikace před čp. 12, kde komunikaci podejde a bude pokračovat cca 10 m po této straně komunikace, kterou opět podejde a její druhé straně bude pokračovat až k mostku přes potok, kde se nová trasa rozvětví.

1. větev podejde potok a bude pokračovat stávající komunikací až k čp. 16, kde bude tato větev ukončena.

2. větev bude pokračovat podél komunikace až k čp. 20, kde se opět rozvětví.

1. větev bude pokračovat v travnaté části k čp. 54A, kde podejde stávající komunikací a bude pokračovat v nezpevněné části komunikace až naproti stávající trafostanici, kde bude ukončena.

2. větev od čp. 20 bude pokračovat až ke krajské komunikaci (u bývalého hostince u Dědečků), kde krajskou komunikací podejde a v travnaté části bude pokračovat k potoku, který opět podejde a v nezpevněné části komunikace bude pokračovat až k čp. 90, kde bude nová trasa ukončena.

Po celé trase budou realizovány přípojky pro jednotlivé objekty, případně rezervní přípojky, a to i na druhé straně komunikace dle přiložených mapových podkladů.

Na parcele č.876/1 bude na trase u domu čp.10 umístěn technologický rozvaděč o rozměrech: 1600(v) × 550(š) × 350(h) mm.

Celková délka nové kabelové trasy bude cca 1772 m.

Trasa severně od komunikace D10 bude z velké části realizována příloží ke stavbě ČEZ a bude s ní koordinována.

Do výkopu o hloubce 50-135 cm budou umístěny chráničky HDPE s optickým kabelem. Vedení bude uloženo do pískového lože. Nad vedení je uložena krycí folie.

Umístění stavby na pozemku:

- Umístění bude provedeno podle předložených „celková situace“ č. výkresů 1, 2 a 3 v měřítku 1:1000 z května 2017, které vypracoval Michal Nožička. Optický kabel bude umístěn v těchto vzdálenostech:

- 0,5 m – 3,9 m od hranice sousedního pozemku parc.č. 22/1 v kú Ohrazenice u Turnova.
- 0,19 – 0,57 m od hranice sousedního pozemku st.č. 210 v kú Ohrazenice u Turnova.
- 0,78 m od hranice sousedního pozemku parc.č. 13/4 v kú Ohrazenice u Turnova.
- 0,61 – 2,2 m od hranice sousedního pozemku parc.č. 13/2 v kú Ohrazenice u Turnova.
- 0,4 m od hranice sousedního pozemku parc.č. 25/1 a 25/13 v kú Ohrazenice u Turnova.
- 1,38 m od hranice sousedního pozemku parc.č. 287/2 v kú Ohrazenice u Turnova.
- 0,47 m od hranice sousedního pozemku parc.č. 45 v kú Ohrazenice u Turnova.
- 1,09 m od hranice sousedního pozemku parc.č. 63/1 v kú Ohrazenice u Turnova.
- 0,31 m od hranice sousedního pozemku parc.č. 25/4 v kú Ohrazenice u Turnova.
- 2,52 m od hranice sousedního pozemku parc.č. 281/2 v kú Ohrazenice u Turnova.
- 1,76 m od hranice sousedního pozemku st.č. 150 a 534 v kú Ohrazenice u Turnova.
- 0,6 m od hranice sousedního pozemku st.č. 35 v kú Ohrazenice u Turnova.

Určení prostorového řešení stavby:

- Kabely budou uloženy v zemi v hloubce 50 cm v nezpevněných plochách a zelených pásích a v chodníku; 100 cm v místech křížení s vjezdy do objektů a v těsné blízkosti komunikací v chráničce a pod komunikací v chráničce..

Vymezení území dotčeného vlivy stavby.

- Stavební parcely 3, 7, 8, 11/1, 12, 14, 18, 19, 22, 23/1, 25, 26, 27, 28, 147/1, 148, 149, 150, 151, 152, 161, 179/1, 196, 201, 209/1, 248, 312, 390, 394, 403, 405, 416, 441, 467, 482, 490, 535, 657, 701 a pozemkové parcely 13/1, 13/2, 13/4, 19/3, 19/5, 20/1, 20/2, 22/1, 22/12, 22/13, 22/16, 23/1, 25/15, 25/17, 25/24, 34/1, 35/1, 35/2, 53/1, 53/4, 53/5, 53/6, 53/7, 54, 57/1, 60, 61, 63/1, 63/2, 64/1, 66/1, 66/3, 66/4, 69, 74, 77/1, 86/6, 86/9, 270/2, 272/1, 275, 276/2, 278/1, 278/5, 280/2, 281/2, 876/1, 876/3, 879, 880/1, 880/6, 883, 884, 885/1, 885/2, 886/2, 919/1, 1044, 1045/1, 1045/2, 1045/5, 1048/12, 1048/31, 1048/40, 1062, 1264 v katastrálním území Ohrazenice u Turnova.

I. Stanoví podmínky pro umístění stavby:

1. Stavba bude umístěna v souladu s grafickou přílohou rozhodnutí „celková situace“ č. výkresů 1, 2 a 3, které obsahují výkres současného stavu v území v měřítku 1:1000 katastrální mapy se zakreslením stavebního pozemku, požadovaným umístěním stavby, s vyznačením vazeb a vlivů na okolí, zejména vzdáleností od hranic pozemku a sousedních staveb, které vypracoval Michal Nožička v květnu 2017.
2. Před zahájením zemních prací investor zajistí odborné vytyčení všech inženýrských sítí na pozemcích stavbou dotčených.

3. Před započítím stavebních prací je povinností investora vstup na pozemky projednat s jednotlivými vlastníky nejdéle 15 dní předem.
4. Před zahájením stavby musí stavebník zajistit vytyčení prostorové polohy stavby odborně způsobilými osobami. Výsledky vytyčení musí být ověřeny úředně oprávněnými zeměměřickými inženýry.
5. Po dokončení stavby bude výše uvedená stavba zaměřena úředně oprávněným zeměměřickým inženýrem a geometrický plán bude předán stavebnímu úřadu v Turnově.
6. Stavebník uhradí případnou škodu vzniklou prováděním stavby podle obecně závazných předpisů.
7. Po skončení stavebních prací budou dotčené pozemky uvedeny do původního stavu.
8. Přístup ke stavbě bude ze silnice III.třídy a z obecních komunikací.
9. Budou dodrženy podmínky ze závazného koordinovaného stanoviska MÚ Turnov, ORM ze dne 6.9.2017 pod zn. ORM/17/1421, a to :

OŽP odpady :

- odpady vzniklé při realizaci stavby budou řádně vytríděny a jednotlivé druhy následně využity, případně nabídnuty k dalšímu využití nebo recyklaci oprávněné osobě. Teprve v případě, že je nebude možné využít, je třeba zajistit jejich řádné odstranění v souladu se zákonem č. 185/2001 Sb. o odpadech a o změně některých dalších zákonů. Odpady znečištěné škodlivinami je nutné odstranit pouze na zařízeních k tomu určených a osobami, které mají potřebná oprávnění pro likvidaci příslušného druhu odpadu. Bude-li akce prováděna podnikajícím subjektem, bude řádně vedena průběžná evidence odpadů a předložena při závěrečné kontrolní prohlídce
- zákon o odpadech se nevztahuje pouze na nakládání s nekontaminovanou zemínou a jiným přírodním materiálem vytěženým během stavební činnosti, pokud je zajištěno, že materiál bude použit ve svém přirozeném stavu pro účely stavby na místě, na kterém byl vytěžen. V jiném případě je třeba postupovat podle zákona o odpadech

OŽP ochrana ovzduší :

- během stavebních úprav se mohou uvolňovat emise polévatého prachu (ze skládek sypkých materiálů aj.). Při stavebních činnostech je třeba využít dostupných prostředků ke snížení emisí prachu ze staveniště (používání techniky v dobrém stavu a neznečišťování v nadměrné míře okolí, skrápění ploch staveniště, apod.)

OŽP zemědělský půdní fond:

- tam, kde bude dotčen ZPF, bude odděleně skryta svrchní kulturní vrstva půdy a po skončení akce provedeny vhodné povrchové úpravy dotčených ploch, aby mohly nadále plnit funkci ZPF, učiní opatření k zabránění úniku pevných, kapalných a plyných látek, poškozujících ZPF a jeho vegetační kryt, hydrogeologické a odtokové poměry v území bude narušovat co nejméně, projedná včas zamýšlené provádění prací s vlastníkem, nebo jinou osobou oprávněnou tuto zemědělskou půdu užívat
- pokud si práce s budováním, opravami a údržbou nadzemních a podzemních vedení vyžadují odnětí ZPF na dobu delší než jeden rok včetně doby potřebné k uvedení dotčených pozemků do původního stavu, jsou provozovatelé těchto prací povinni požádat orgán ochrany ZPF o souhlas k dočasnému odnětí půdy ze ZPF (§9)

Odbor dopravní:

- pro provádění stavebních prací v silničním pozemku si podá žadatel samostatnou žádost o povolení zvláštního užívání silnice na MÚ Turnov, odboru dopravním dle ustanovení § 25, § 36 zákona č. 13/1997 Sb., o pozemních komunikacích, v platném znění a § 40 vyhl.č. 104/1997 Sb., kterou se tento zákon provádí

OŽP ochrana přírody a krajiny:

- vegetační plochy nesmí být znečišťovány látkami poškozujícími rostliny nebo půdu, např. rozpouštědly, minerálními oleji, kyselinami, louhy, barvami, cementem nebo jinými pojivy
- kořenové prostory stromů a vegetační plochy nesmí být zamokřeny nebo zaplaveny vodou odváděnou ze stavby
- v kořenové zóně stromů se nesmí provádět žádná navážka zeminy nebo jiného materiálu
- v kořenové zóně stromů se nesmí hloubit rýhy, koryta a stavební jámy. Nelze-li tomu v určitých případech zabránit, smí se hloubit pouze ručně nebo s použitím odsávací techniky. Nejmenší vzdálenost od paty kmene stromů je 2,5 m. Při výkopech se nesmí přetínat kořeny o průměru větším než 2 cm. Kořeny je třeba ostře přetnout a místa řezu zahladit. Obnažené kořeny je nutné chránit před vysycháním a působení mrazu. Zásypové materiály musí svou zrnitostí a zhutněním

zajišťovat trvalé provzdušňování potřebné k regeneraci poškozených kořenů. Při větší ztrátě kořenů musí být proveden řez v koruně.

- kořenová zóna stromů nesmí být zatěžována soustavným přecházením, pojížděním, odstavováním strojů a vozidel, zařízeními staveniště a skladováním materiálu
- po ukončení prací budou vegetační plochy dotčené stavbou uvedeny do původního stavu, tj. zbaveny kamenů, urovnány a osety travní směsí
- pro případné nezbytně nutné kácení dřevin rostoucích mimo les z důvodu realizace výše uvedeného záměru – pokud pozemek nesplňuje vymezení dle vyhlášky č.189/2013 Sb. – je nezbytné povolení ochrany přírody dle § 8 zákona č. 114/1992 Sb. Bez rozhodnutí o povolení kácení nelze dřeviny kácet. O povolení ke kácení se rozhoduje na základě žádosti v samostatném správním řízení. O nezbytně nutném kácení dřevin rostoucích mimo les se rozhoduje na základě žádosti v samostatném správním řízení až po nabytí právní moci územního, popř.stavebního povolení

OŠKS archeologie:

- vzhledem k tomu, že dotčená nemovitost se nachází na území s archeologickými nálezy, je stavebník povinen, dle § 22 odst. 2 zákona č.20/1987 Sb., o státní památkové péči v platném znění, při jakýkoliv zemních pracích oznámit tento stavební záměr již v době přípravy stavby Archeologickému ústavu Akademie věd ČR, Letenská 4, 118 01 Praha 1, případně umožnit provedení na dotčeném území záchranný archeologický výzkum. Při provádění zemních nebo jiných prací je stavebník povinen nejpozději do druhého dne od zjištění archeologického nálezu oznámit tuto skutečnost Archeologickému ústavu Akademie věd ČR nebo nejbližšímu muzeu, případně obecnímu úřadu v jehož územním obvodu (i náhodně) došlo k porušení archeologických situací (nálezy zdiva, jímek, hrobů atd.), stejně jako nálezy movitých artefaktů (keramiky, kostí, mincí, zbraní, apod.), které nebyly zjištěny v rámci záchranného archeolog. výzkumu (§ 23 památkového zákona).
10. Budou dodrženy podmínky z vyjádření CETIN a.s., prac. Liberec ze dne 5.12.2017 pod č.j. 785648/17 a ze dne 14.12.2017 pod č.j. POS 1464/17, a to:
- stavebník nebo jím pověřená třetí osoba, je povinen bez zbytečného odkladu poté, kdy zjistil, že jeho záměr, pro který podal shora označenou žádost, je v kolizi se SEK a nebo zasahuje do ochranného pásma SEK, nejpozději však před počátkem zpracování projektové dokumentace stavby, která koliduje se SEK, a nebo zasahuje do ochranného pásma SEK, vyzvat společnost CETIN ke stanovení konkrétních podmínek ochrany SEK, případně k přeložení SEK, prostřednictvím zaměstnance společnosti CETIN pověřeného ochranou sítě
 - přeložení SEK zajistí její vlastník, společnost CETIN. Stavebník, který vyvolala překládku SEK je dle ustanovení § 104 odst. 16 zákona č. 127/2005 Sb., o elektronických komunikacích a o změně některých souvisejících zákonů povinen uhradit společnosti CETIN veškeré náklady na nezbytné úpravy dotčeného úseku SEK, a to na úrovni stávajícího technického řešení
 - pro účely přeložení SEK dle našich bodů tohoto vyjádření je stavebník povinen uzavřít se společností CETIN smlouvu o realizaci překládky SEK
 - bez ohledu na všechny shora v tomto vyjádření uvedené skutečnosti je stavebník, nebo jím pověřená třetí osoba povinen řídit se všeobecnými podmínkami ochrany SEK společnosti CETIN, které jsou nedílnou součástí tohoto vyjádření
 - společnost CETIN prohlašuje, že žadateli byly pro jím určené a vyznačené zájmové území poskytnuty veškeré dostupné informace o SEK
 - žadateli převzetím tohoto vyjádření vzniká povinnost poskytnuté informace a data užít pouze k účelu, pro který mu byla tato poskytnuta. Žadatel není oprávněn poskytnuté informace a data rozmnožovat, rozšiřovat, pronajímat, půjčovat či jinak užívat bez souhlasu společnosti CETIN. V případě porušení těchto povinností vznikne žadateli odpovědnost vyplývající z platných právních předpisů, zejména předpisů práva autorského
 - během stavby musí být zajištěna taková opatření, aby nedošlo k poškození tel.vedení a zařízení (včetně tel.kabelů vytyčit, prokazatelně seznámit pracovníky provádějící zemní práce na průběh tel.vedení, zemní práce v blízkosti SEK provádět ručně)
 - případné kolize s tel.vedením musí být řešeny na místě se správcem sítě CETIN
 - v prostoru odkrytého tel.vedení musí být zaměstnanci společnosti CETIN a.s., provedena před záhozem kontrola uložení kabelů.
11. Budou dodrženy podmínky z vyjádření ČEZ Distribuce, a.s., Děčín ze dne 5.12.2017 pod zn. 0100843848, a to:

- energetické zařízení je chráněno ochranným pásmem podle § 46 zákona č. 458/2000 Sb., o podmínkách podnikání a o výkonu státní správy v energetických odvětvích a o změně některých zákonů (energetický zákon), ve znění pozdějších předpisů
 - v případě existence podzemních energetických zařízení je povinností stavebníka alespoň 14 dní před započítáním prací požádat o tzv. vytyčení
 - pokud dojde k obnažení kabelového vedení nebo k poškození energetického zařízení, nahlásit tuto skutečnost bezodkladně jako poruchu na bezplatnou linku.
12. Budou dodrženy podmínky ze souhlasu s umístěním stavby a s prováděním činností v ochranném pásmu elektrického zařízení ČZu Distribuce, a.s., Děčín ze dne 15.12.2017 pod zn. 1095986471, a to:
- podmínkou pro zahájení činnosti v ochranném pásmu je platné vyjádření k existenci sítě společnosti ČEZ Distribuce, a.s., v daném zájmovém území a dodržení podmínek uvedených v tomto vyjádření
 - souběhy a křížovatky s el. vedeními musí být provedeny v souladu s platnými normami a předpisy, zejména s ČSN EN 50110-1, ČSN EN 50423-3, PNE 33 0000-6 a PNE 33 3301, ČSN EN 50341-3 pro venkovní vedení VN, ČSN 33 2000-5-52 a PNE 34 1050 pro kabelová vedení a ČSN 73 6005 o prostorovém uspořádání sítí technického vybavení
 - zemními pracemi nesmí být narušeno podzemní kabelové vedení NN 0,4 kV v majetku ČEZ Distribuce, a.s.,
 - výška krytí podzemního kabelového vedení NN 0,4 kV v majetku ČEZ Distribuce, a.s., bude zachována
 - písemný požadavek na vytyčení podzemního kabelového vedení NN 0,4 kV v majetku ČEZ Distribuce, a.s., odevzdá investor stavby nebo jeho zástupce na základě plné moci na společnost ČEZ Distribuce, a.s., prostřednictvím jejich zákaznických center
 - stavba optické sítě v místě styku s podzemním kabelovým vedením NN 0,4 kV v majetku ČEZ Distribuce, a.s., bude provedena při křížení a v souběhu NN 0,3 m (v chráničce 0.1 m) od podzemního kabelového vedení NN 0,4 kV v majetku ČEZ Distribuce, a.s.,
 - výkopové práce v ochranném pásmu podzemních vedení budou prováděny ručně s největší opatrností
 - konstrukční vrstvy stavebních oprav nesmí zasahovat do stávajícího krytí podzemního kabelového vedení NN 0,4 kV v majetku ČEZ Distribuce, a.s.,
 - s kabely pod napětím je jakákoli manipulace zakázána
 - před realizací stavby požádá její dodavatel o vytyčení stávajícího podzemního kabelového vedení NN 0,4 kV v majetku ČEZ Distribuce, a.s.,
 - ochranné pásmo stávajícího nadzemního vrchního vedení VN 35 kV je 10 metrů od krajního vodiče
 - před započítáním realizace předmětné stavby musí realizační společnost vlastníkově energetického zařízení (ČEZ Distribuce, a.s.) upřesnit postup prací a použitou techniku pro výše uvedené práce v ochranném pásmu stávajícího energetického zařízení (v majetku ČEZ Distribuce, a.s.)
 - kontrolu dodržení výše uvedených podmínek požadujeme před užíváním předmětné stavby na vyzvu investora nebo jeho zástupce na základě plné moci, provést zaměstnanci ČDS s.r.o., oblasti Semily se zápisem do montážního deníku stavby
 - umístěním stavby nesmí dojít ke ztížení přístupu našich pracovníků a pracovníků námi pověřených firem k našemu zařízení
 - při realizaci stavby nesmí dojít v žádném případě k nebezpečnému přiblížení osob, věcí, zařízení nebo mechanismů a strojů k živým částem pod napětím tj. musí být dodržena min. vzdálenost 2 m od vodičů dle ČSN EN 50110-1. V případě, že nebude možné tuto vzdálenost dodržet, je žadatel povinen požádat o vypnutí předmětného vedení
 - podzemní vedení je zakázáno přejíždět mechanismy o celkové hmotnosti nad 6 t
 - obnažené podzemní kabelové vedení NN 0,4 kV v majetku ČEZ Distribuce, a.s., musí být chráněno před mechanickým poškozením a opatřeno výstražnou tabulkou
 - při případné úpravě povrchu v ochranném pásmu vedení nesmí dojít ke změně výškové nivelety země oproti současnému stavu
 - při realizaci stavby požadujeme dodržet Podmínky pro práce v ochranných pásmech vedení, které jsou přílohou tohoto souhlasu

- ochranné pásmo vedení VN bude po celou dobu předmětné stavby označeno výstražnou cedulí „POZOR – ochranné pásmo nadzemního vedení VN“ ze všech stran možného vjezdu do tohoto pásma
 - v ochranném pásmu energetického zařízení v majetku ČEZ Distribuce, a.s., nesmí být skladována zemina a ani žádný jiný stavební materiál
 - pracovníci provádějící práce budou prokazatelně poučeni o nebezpečí, které hrozí při nedodržení bezpečnostních předpisů
 - zemními pracemi nesmí být narušeno uzemnění zařízení distribuční soustavy, při případném obnažení zemnicí pásky je nutné toto neprodleně ohlásit na poruchovou linku
 - jakékoliv události mající vliv na provoz předmětných vedení musí být neprodleně oznámeny na poruchovou linku nebo včas oznámeny naší společnosti
 - s ohledem k provádění prací v ochranném pásmu upozorňujeme na možnost nebezpečných vlivů od elektrického zařízení. Opatření proti těmto vlivům je na straně zhotovitele výše uvedené stavby. ČEZ Distribuce, a.s. nepřevzme žádnou zodpovědnost za případné škody, které vzniknou stavebníkovi následkem poruchy nebo havárie elektrického zařízení za nepředvídaných okolností nebo nedodržením výše uvedených podmínek.
 - jakákoliv poškození nebo mimořádné události, způsobené na elektrickém zařízení stavebníkem, musí být neprodleně oznámeny na poruchovou linku a budou opraveny na náklady viníka. Zahrnutí poškozených míst může být provedeno pouze po souhlasu vydaném naší společností.
13. Budou dodrženy podmínky z vyjádření GridServices, s.r.o., ze dne 15.12.2017 pod zn. 5001633200, a to:
- před zahájením stavby bude provedeno vytyčení plynárenského zařízení
 - při realizaci stavby, souběhu a křížení inž.sítí požadujeme dodržet ČSN 73 6005, TPG 702 01, TPG 702 04, zákon č. 458/2000 Sb., případné další předpisy a ČSN související s uvedenou stavbou
 - pokud stavba vyvolá výškovou nebo směrovou úpravu trasy plynárenského zařízení, bude zpracována PD přeložek plynárenských zařízení
 - v ochranném pásmu plynovodů (1+1 m) budou práce prováděny výhradně ručním způsobem
 - plynárenské zařízení je plynovodní přípojky jsou dle ust. § 2925 zákona č. 89/2012 Sb., občanského zákoníku, provozovány jako zařízení zvláště nebezpečné a z tohoto důvodu jsou chráněny ochranným pásmem dle zákona č. 458/2000 Sb. ve znění pozdějších předpisů
 - při realizaci uvedené stavby budou dodrženy podmínky pro provádění stavební činnosti prováděné v ochranném pásmu plynárenského zařízení:
 - za stavební činnosti se pro účely tohoto stanoviska považují všechny činnosti prováděné v ochranném pásmu plyn.zařízení (tzn. i bezvýkopové technologie)
 - stavební činnosti v ochran. pásmu plyn. zařízení, je možné realizovat pouze při dodržování podmínek stanovených v tomto stanovisku. Nebudou-li tyto podmínky dodrženy, budou stavební činnosti, popř. úpravy terénu prováděné v ochranném pásmu plyn.zařízení považovány dle § 68 zákona č. 458/2000 Sb. ve znění pozdějších předpisů za činnost bez našeho předchozího souhlasu. Při každé změně projektu nebo stavby (zejména trasy navrhovaných inženýrských sítí) je nutné požádat o nové stanovisko k této změně
 - před zahájením stavební činnosti v ochranném pásmu plyn.zařízení bude provedeno vytyčení trasy a přesné určení uložení plyn.zařízení. Vytyčení trasy provede příslušná provozní oblast. Při žádosti uvede žadatel naši značku uvedenou v úvodu tohoto stanoviska. O provedeném vytyčení trasy bude sepsán protokol. Přesné určení uložení plynárenského zařízení je povinen provést stavebník na svůj náklad. Bez vytyčení trasy a přesného určení uložení plyn.zařízení stavebníkem nesmí být vlastní stavební činnosti zahájeny. Vytyčení plynárenského zařízení považujeme za zahájení činnosti stavebníka v ochranném pásmu plyn.zařízení
 - bude dodržena mj. ČSN 736005, TPG 70204 – zákon č. 458/2000 Sb., ve znění pozdějších předpisů, případně další předpisy související s uvedenou stavbou
 - pracovníci provádějící stavební činnosti budou prokazatelně seznámeni s polohou plyn.zařízení, rozsahem ochranného pásma a těmito podmínkami
 - při provádění stavební činnosti v ochranném pásmu plynárenského zařízení, vč. přesného určení uložení plyn.zařízení, je investor povinen učinit taková opatření, aby nedošlo k poškození plynárenského zařízení nebo ovlivnění jeho bezpečnosti a spolehlivosti provozu. Nebude použito nevhodného nářadí, zemina bude těžena pouze ručně bez použití pneumatických, elektrických, bateriových a motorových nářadí

- odkryté plyn. zařízení bude v průběhu nebo při přerušení stavební činnosti řádně zabezpečeno proti možnému poškození
 - v případě použití bezvýkopových technologií (např. protlaku) bude před zahájením stavební činnosti provedeno obnažení plyn.zařízení v místě křížení na náklady stavebníka. V případě, že nebude tato podmínka dodržena, nesmí být použita bezvýkopová technologie
 - stavebník je povinen neprodleně oznámit každé i sebemenší poškození plyn.zařízení (vč. izolace signalizačního vodiče, výstražné fólie atd.)
 - před provedením zásypu výkopu v ochranném pásmu plyn.zařízení bude provedena kontrola dodržení podmínek stanovených pro stavební činnosti v ochranném pásmu plyn.zařízení a kontrola plyn.zařízení. Kontrolu provede příslušná provozní oblast. Při žádosti uvede žadatel naši značku uvedenou v úvodu tohoto stanoviska. Bez provedené kontroly nesmí být plynovodní zařízení zasypáno. V případě, že nebudou dodrženy výše uvedené podmínky, je stavebník povinen na základě výzvy provozovatele PZ nebo jeho zástupce doložit průkaznou dokumentaci o nepoškození PZ během výstavby – nebo provést na své náklady kontrolní sondy v místě styku stavby s PZ
 - plyn.zařízení bude před zásypem výkopu řádně podsypáno a obsypáno těženým pískem, zhutněno a bude osazena výstražná fólie žluté barvy, vše v souladu s ČSN EN 12007-1-4, TPG 702 01, TPG 702 04
 - neprodleně po skončení stavební činnosti budou řádně osazeny všechny poklopy a nadzemní prvky plyn.zařízení
 - poklopy uzávěrů a ostatních armatur na plynárenském zařízení vč. hlavních uzávěrů plynu (HUP) na odběrném plynovém zařízení udržovat stále přístupné a funkční po celou dobu trvání stavební činnosti
 - případné zřizování stavenišť, skladování materiálů, stavebních strojů apod. bude realizováno mimo ochranné pásmo plynárenského zařízení
 - bude zachována hloubka uložení plynárenského zařízení
 - při použití nákladních vozidel, stavebních strojů a mechanismů zabezpečit případný přejezd přes plynárenské zařízení uložení panelů v místě přejezdu plynárenského zařízení.
14. Budou dodrženy podmínky z vyjádření SČVK a.s., Teplice ze dne 11.1.2018 pod zn. O18610007396/UTPCTU/Val, a to:
- před samotným zahájením výkopových prací požadujeme vytyčení našeho zařízení. Dále upozorňujeme na existenci vodovodních a kanalizačních přípojek (ve správě majitele nemovitosti), které je nutno taktéž respektovat. Pro místa střetů stanovujeme podmínky v příloze k vyjádření, která je nedílnou součástí tohoto vyjádření. V místech střetů s naším zařízením bude kopáno pouze ručně bez použití stavební mechanizace. Křížení kabelů s naším zařízením bude k tomuto zařízení provedeno kolmo a bude opatřeno ochranným potrubím (chráničky musí být zřetelně označeny a nesmí být zaměnitelné s rozvody pitné vody), které bude přesahovat min. 1 m na každou stranu od osy našeho zařízení
 - při provádění prací protlakem musí být dodržena ČSN 73 3050. Požadujeme být přizváni ke kontrole prováděných prací před zásypem startovacích jam
 - stavebník je povinen neprodleně ohlásit případné poškození vodohospodářského zařízení
 - vytyčení skutečného umístění zařízení včetně všech příslušných ochranných a bezpečnostních pásem je nutné objednat u naší společnosti
 - podle zákona č. 274/2001 Sb. O vodovodech a kanalizacích v platném znění je ochranné pásmo vodovodních řadů a kanalizačních stok do průměru 500 mm včetně 1,5 m a nad průměr 500 mm 2,5 m, a to od vnějšího líce stěny potrubí na každou stranu
 - v ochranném pásmu lze provádět stavební činnost a další činnosti uvedené v zákoně pouze s písemným souhlasem vlastníka nebo provozovatele uvedených sítí
 - při souběhu Vámi navrhovaných zařízení a doprovodných objektů s vodovodem a kanalizací požadujeme min. vodorovnou vzdálenost 1 m od půdorysných obrysů potrubí
 - ve zdůvodněných případech, např. ve stísněných poměrech lze připustit menší vzdálenost, kterou je ale nutné předem projednat a zápisem do stavebního deníku nechat odsouhlasit mistrem příslušné sítě (nejmenší dovolenou vzdálenost určuje ČSN 736005)
 - při křížení navrženého zařízení s vodovodem a kanalizací dodržet přibližně pravý úhel a svislou odstupovou vzdálenost dle ČSN 73 6005
 - k realizaci stavby investor zajistí:
 - písemné oznámení termínu zahájení výkopových prací na provoz Turnov alespoň 14 dní předem

- písemné oznámení jména odpovědného pracovníka prováděcí firmy a jeho telefonní spojení
 - vytyčení polohy vodovodu a kanalizace přímo na staveništi
 - seznámení zástupců firmy prováděcí výkopové práce s polohou zařízení ve správě SčVK a.s., a s trasou navrženého zařízení
 - ochranu zařízení ve správě SčVK a.s., před poškozením v průběhu stavby
 - přizvání zástupců SčVK a.s., na staveništi před zásypem položených zařízení ke kontrole provedených prací. Kontrolu zapíše zástupce SčVK, a.s., do protokolu, kde bude vysloven souhlas či nesouhlas ke kolaudaci
 - ohlášení každého poškození zařízení SčVK a.s.
15. Budou dodrženy podmínky z vyjádření ŘSD ČR, Správa Liberec ze dne 13.6.2017 pod zn. 2409/17/36200-Ba/7.1.3, a to:
- po dokončení stavby předá investor ŘSD ČR, správě Liberec geodetické zaměření skutečného provedení stavby na silničním pozemku a geometrický plán pro věcné břemeno s vyčíslením rozsahu v bm, oboustranně podepsaný protokol je podmínkou souhlasného stanoviska s uvedením stavby do užívání
 - realizační činností zhotovitele nedojde k narušení odvodňovacího systému na dotčeném úseku silnice I/10
 - investor stavby zodpovídá za bezpečnost dopravy a veškeré škody, které vzniknou jeho realizační činností na předmětném úseku siln. č. I/10, včetně vybavení a příslušenství komunikace (dle § 12 zákona o PK).
16. Budou dodrženy podmínky z vyjádření Povodí Labe, s.p., Hradec Králové ze dne 17.1.2018 pod č.j. PVZ/18/2402/Fa/0, a to:
- při výstavbě požadujeme nenavyšovat stávající niveletu terénu
 - veškerý stavební materiál požadujeme skladovat tak, aby při zvýšených povodňových průtocích nemohlo dojít k jeho odplavení
 - během stavebních prací nesmí dojít k napadání žádného materiálu do koryta toku, případný napadáný materiál bude neprodleně odstraněn na náklady stavebníka
 - při výstavbě nesmí dojít k ohrožení kvality povrchové ani podzemní vody
 - požadujeme dodržet normu ČSN 75 2130 „Křížení a souběhy vodních toků s dráhami, podzemními komunikacemi a vedeními“
 - veškeré objekty vybudované v rámci této akce zůstanou ve správě investora stavby, nebo jeho právního nástupce, který odpovídá za škody vzniklé při stavbě nebo provozu díla
 - požadujeme projednat a předložit ke schválení detailní výkres křížení s vodním tokem a to na Povodí Labe, s.p., závod Jablonec nad Nisou, provozní středisko Turnov
 - začátek a ukončení prací požadujeme oznámit na Povodí Labe, s.p., závod Jablonec nad Nisou, provozní středisko Turnov
 - Povodí Labe, s.p., nenese odpovědnost za škody způsobené průchodem velkých vod.
17. Budou dodrženy podmínky z vyjádření Obec Ohrazenice ze dne 28.11.2017 ze dne 28.11.2017, a to:
- v místech plánované přeložky NN Distribuce ČEZ, bude uložení vašeho vedení provedeno příloží k tomuto vedení. V místech samostatné trasy bude povrch uveden do stavu odpovídajícímu stavu před započítím prací, případně bude s vedením obce dohodnut způsob úpravy povrchu
 - nová optická síť bude po dokončení zaměřena a výstup předán obcí Ohrazenice k doplnění do pasportu komunikací
 - termín začátku realizace přeložky ČEZ je předběžně stanoven na IV/2018, termín výstavby dalších částí vaší sítě je možný dle vašich kapacit, po předchozím informování vedení obce.
18. Budou dodrženy podmínky z vyjádření KSS LK, ÚTSO východ Liberec ze dne 20.2.2018 pod zn. KSSLK/1836/2018, a to:
- stavba bude provedena podle předložené projektové dokumentace a dle našich podmínek, případné změny je nutno s námi předem konzultovat
 - zhotovitel musí postupovat podle technických zásad a podmínek, pro zásahy do povrchu komunikací, pro ukládání inženýrských sítí. Technické podmínky jsou veřejně přístupné na <http://www.ksslk.cz>
 - zhotovitel doloží po skončení stavebních prací dokumentaci ve stupni DSPS včetně fotodokumentace, která bude předána správci komunikace v tištěné podobě/elektronické podobě

- stavba musí být prováděna v souladu se zněním prováděcí vyhlášky č. 104/97 Sb. (ve znění pozdějších předpisů) § 12, kterou se provádí zákon č. 13/1997 Sb. (ve znění pozdějších předpisů) o pozemních komunikacích
 - přechod vozovky bude proveden protlakem pod konstrukčními vrstvami vozovky. Startovací jámy protlaků budou umístěny mimo těleso komunikace ve vzdálenosti min. 1 m od hrany komunikace
 - veškerá odvodňovací zařízení komunikací (silniční propustky, zatrubnění atd.) a mosty budou nově ukládanými inž.sítěmi podcházeny nebo obcházeny
 - výkopy rýh a jam budou zabezpečeny proti podmáčení a sesuvu, aby nedošlo k narušení konstrukce silnice. Při provádění výkopů a zásypů rýh pro vedení ve vozovce a přilehlých pozemcích musí být dodrženy a konstrukce provedeny dle „Technických podmínek č.146“ schválené MDS ČR dne 30.3.2001. Při výkopu v neuzpevněné části komunikace musí být zásyp výkopu proveden vhodným materiálem, dostatečně hutněn po vrstvách, aby nedošlo k následnému sedání zeminy v místě úpravy
 - požadujeme, abychom byli přizváni ke kontrole před zahrnutím rýh a jam. Zemní práce v blízkosti ostatních podzemních zařízení budou prováděny ručně. Je nutné dbát, aby nedošlo k poškození podzemních zařízení ostatních správců
 - zhotovitel musí postupovat dle technických zásad a podmínek, pro zásahy do povrchu komunikací, pro ukládání inženýrských sítí. Technické podmínky jsou veřejně přístupné
 - KSSLK neručí za případné škody vzniklé provozem na silnici, silniční údržbou nebo v důsledku porušení podloží vozovky. Případně poškozený silniční majetek musí být uveden do původního stavu
 - technické podmínky správce nenahrazují povolení k zásahu do silničního pozemku, před zahájením prací požádejte MÚ Turnov, odbor dopravní o vydání rozhodnutí k zvláštnímu užívání komunikace pro stavbu. Podmínky KSS LK p.o., budou jeho součástí
 - ponese odpovědnost po dobu 60 měsíců od dokončení a předání za stav na silničním pozemku v místech narušení. Rovněž po tuto dobu ponese záruky za škody na majetku a zdraví uživatelů silnice, ke kterým by došlo prováděním prací nebo nedokonalou výpravou v místech zásahů
 - práce v silničním pozemku nesmí být prováděny v době od 1.11 do 31.3 (v případě dobrých klimatických podmínek bude možné projednat posunutí termínu ukončení stavby před zimou).
19. Na pozemkové parcele 281/2 v kú Ohrazenice u Turnova navrhovaný optický kabel bude přiložen do výkopu pro kanalizační přípojku.

Účastníci řízení na něž se vztahuje rozhodnutí správního orgánu:

PAMICO CZECH, s.r.o., Sobotecká č.p. 565, 511 01 Turnov 1; Krajská správa silnic Libereckého kraje, p.o. České mládeže č.p. 632/32, Liberec VI-Rochlice, 460 06 Liberec 6; Ředitelství silnic a dálnic ČR, Nusle „Na Pankráci“ č.p. 546/56, 140 00 Praha 4; Drahomíra Filsaková, nar. 20.4.1950, Ohrazenice č.p. 125, 511 01 Turnov 1; Ing. Ivana Hudečková, nar. 21.11.1959, Ohrazenice č.p. 223, 511 01 Turnov 1;
 Mgr. Jan Šteffan, nar. 18.7.1984, Bedřicha Smetany č.p. 1935, 511 01 Turnov 1; Drahomíra Čechová, nar. 28.11.1927, Ohrazenice č.p. 256, 511 01 Turnov 1; Bc. Jakub Hanuš, nar. 28.3.1989, Ohrazenice č.p. 226, 511 01 Turnov 1; Jaroslav Hanuš, nar. 16.1.1984, Odolenovice č.p. 101, 468 33 Jenišovice u Jablonce nad Nisou; Jana Šéřrová, nar. 24.6.1966, Ohrazenice č.p. 287, 511 01 Turnov; Miroslav Kobián, nar. 5.2.1966, Ohrazenice č.p. 194, 511 01 Turnov 1; Eva Mlejnková, nar. 22.5.1964, Ohrazenice č.p. 194, 511 01 Turnov 1; Pavel Pivoňka, nar. 11.10.1970, Ohrazenice č.p. 15, 511 01 Turnov 1; Jitka Vomáčková, nar. 13.10.1972, Ohrazenice č.p. 272, 511 01 Turnov 1; Jan Pelc, nar. 17.5.1958, Ohrazenice č.p. 18, 511 01 Turnov 1; Eva Pelcová, nar. 13.9.1960, Ohrazenice č.p. 18, 511 01 Turnov 1; Povodí Labe, s.p., Víta Nejedlého č.p. 951/8, Slezské Předměstí, 500 03 Hradec Králové 3; Karel Jiránek, nar. 14.2.1972, U Lip č.p. 15, Daliměřice, 511 01 Turnov 1; Veronika Jiránková, nar. 12.5.1972, U Lip č.p. 15, Daliměřice, 511 01 Turnov 1; Liberecký kraj, U Jezu č.p. 642/2a, Liberec IV-Perštýn, 460 01 Liberec 1; Hana Feiklová, nar. 10.5.1945, Ohrazenice č.p. 224, 511 01 Turnov 1; Jarmila Červinková, nar. 6.2.1943, Ohrazenice č.p. 84, 511 01 Turnov 1; Daniel Bukvic, nar. 27.11.1972, Ohrazenice č.p. 267, 511 01 Turnov 1; Josef Bukvic, nar. 21.11.1968, Ohrazenice č.p. 188, 511 01 Turnov 1; Helena Bukvicová, nar. 5.5.1949, Ohrazenice č.p. 188, 511 01 Turnov 1; Jana Pfajřrová, nar. 4.1.1964, Ohrazenice č.p. 119, 511 01 Turnov 1; Marek Sýkora, nar. 16.12.1988, Ohrazenice č.p. 119, 511 01 Turnov 1; Eva

Kolomazníková, nar. 30.8.1963, Ohrazenice č.p. 227, 511 01 Turnov 1; Jiří Hoření, nar. 27.11.1965, Ohrazenice č.p. 36, 511 01 Turnov 1; Monika Štěpánová, nar. 17.6.1968, Ohrazenice č.p. 149, 511 01 Turnov 1; Jiří Bečka, nar. 18.8.1956, Ohrazenice č.p. 10, 511 01 Turnov 1; Blanka Bečková, nar. 1.1.1930, Ohrazenice č.p. 10, 511 01 Turnov 1; Jaroslav Porš, nar. 23.5.1959, Gagarinova č.p. 878, Liberec VI-Rochlice, 460 06 Liberec 6; Ing. Soňa Poršová, nar. 12.3.1963, Gagarinova č.p. 878, Liberec VI-Rochlice, 460 06 Liberec 6; Jaroslav Koutník, nar. 9.7.1952, Boženy Němcové č.p. 3714/21, Mšeno nad Nisou, 466 04 Jablonec nad Nisou 4; Roman Šťastný, nar. 25.5.1971, Ohrazenice č.p. 11, 511 01 Turnov 1; Pavel Šprachta, nar. 8.10.1962, Ohrazenice č.p. 98, 511 01 Turnov 1; Pavel Šprachta, nar. 15.12.1986, Ohrazenice č.p. 98, 511 01 Turnov 1; Jakub Šťastný, nar. 5.2.1990, Ohrazenice č.p. 28, 511 01 Turnov 1; František Čepelík, nar. 31.7.1952, Ohrazenice č.p. 27, 511 01 Turnov 1; Lenka Marešová, nar. 30.1.1961, Ohrazenice č.p. 245, 511 01 Turnov 1; Martin Průšek, nar. 18.8.1954, Ohrazenice č.p. 235, 511 01 Turnov 1; Jitka Vomáčková, nar. 13.10.1972, Ohrazenice č.p. 272, 511 01 Turnov 1; Zdeněk Sikora, nar. 30.9.1981, Střelecký vrch č.p. 672, 463 31 Chrastava; Petra Kyselová, nar. 16.4.1988, Ohrazenice č.p. 93, 511 01 Turnov 1; Tereza Dlouhá, nar. 8.5.1991, Bezručova č.p. 2, Daliměřice, 511 01 Turnov 1; Ivan Dlouhý, nar. 2.1.1965, Příšovice č.p. 198, 463 46 Příšovice; Michaela Špačková, nar. 25.6.1984, Horní Rokytnice č.p. 732, 512 45 Rokytnice nad Jizerou 3; Dagmar Klimentová, nar. 9.11.1969, Ohrazenice č.p. 16, 511 01 Turnov 1; Jana Hladíková, nar. 23.9.1972, Terronská č.p. 2105, 511 01 Turnov 1; Vladislav Ronge, nar. 23.5.1958, Terronská č.p. 2105, 511 01 Turnov 1; Miroslav Nedvěd, nar. 31.12.1977, Ohrazenice č.p. 74, 511 01 Turnov 1; Petra Nedvěďová, nar. 19.5.1977, Ohrazenice č.p. 74, 511 01 Turnov 1; Blanka Smolíková, nar. 17.7.1962, Ohrazenice č.p. 20, 511 01 Turnov 1; Miroslava Smolíková, nar. 23.12.1988, Lišný 2.díl č.p. 65, 468 22 Železný Brod; Pavel Jiříčka, nar. 29.8.1973, Ohrazenice č.p. 139, 511 01 Turnov 1; Mykhaylo Dorchynets, nar. 16.1.1982, Ohrazenice č.p. 115, 511 01 Turnov 1; Mar'Yana Dorchynets, nar. 16.1.1982, Ohrazenice č.p. 115, 511 01 Turnov 1; MUDr. Petr Lidák, nar. 25.4.1964, Ohrazenice č.p. 90, 511 01 Turnov 1; Jaromír Mazgal, nar. 16.2.1965, Ohrazenice č.p. 302, 511 01 Turnov 1; Mgr. Iveta Mazgalová, nar. 14.9.1966, Ohrazenice č.p. 302, 511 01 Turnov; Jarmila Křížová, nar. 26.12.1953, Ohrazenice č.p. 200, 511 01 Turnov 1; Daniel Vomáčka, nar. 10.8.1972, Ohrazenice č.p. 272, 511 01 Turnov 1 a Obec Ohrazenice, Ohrazenice č.p. 81, 511 01 Turnov 1.

Odůvodnění:

Dne 22.12.2017 podal žadatel žádost o vydání rozhodnutí o umístění stavby.

Stavební úřad oznámil dne 11.1.2018 zahájení územního řízení známým účastníkům řízení a dotčeným orgánům. Současně nařídil ústní jednání spojené s ohledáním na místě na den 20.2.2018, o jehož výsledku byl sepsán protokol.

Stavební úřad dne 26.1.2018 ustanovil opatrovníka právnímu nástupci po zemřelém panu Jaroslavovi Feiklovi, který ho bude zastupovat v tomto územním řízení. Opatrovník paní Hana Feiklová udělila souhlas s tímto zastupováním. Z tohoto důvodu stavební úřad oznámil dne 26.1.2018 zahájení územního řízení opatrovníkovi a právnímu nástupci po zemřelém panu Jaroslavovi Feiklovi.

K žádosti o vydání územního rozhodnutí žadatel doložil kladná stanoviska dotčených orgánů, které hají veřejné zájmy právě dle výše uvedených předpisů. Stavební úřad posoudil předložená stanoviska a zjistil, že nejsou ve vzájemném rozporu. Podmínky z jednotlivých závazných stanovisek byly uloženy ke splnění v podmínkách tohoto rozhodnutí.

V zákonném termínu nebyly ze stran účastníků řízení vzneseny žádné námítky ani připomínky.

Stavební úřad v provedeném územním řízení přezkoumal předloženou žádost, projednal ji s účastníky řízení a dotčenými orgány a zjistil, že jejím uskutečněním nejsou ohroženy zájmy chráněné stavebním zákonem, předpisy vydanými k jeho provedení a zvláštními předpisy. Umístění stavby je v souladu se schválenou územně plánovací dokumentací a vyhovuje obecným požadavkům na výstavbu.

Stanoviska sdělili: vyjádření SČVK a.s., Teplice ze dne 5.12.2017 a 11.1.2018, vyjádření GridServices, s.r.o., Brno ze dne 15.12.2017, vyjádření Telco Pro Services, a.s., Praha ze dne 5.12.2017, vyjádření ČEZ Distribuce, a.s., Děčín ze dne 5.12.2017 a souhlas s umístěním stavby a s prováděním činnosti v ochranném pásmu el.vedení ze dne 15.12.2017, vyjádření CETIN a.s., prac.Liberec ze dne 5.12.2017 a 14.12.2017, koordinované závazné stanovisko MÚ Turnov, ORM ze dne 6.9.2017 a vyjádření ze dne

21.9.2017, vyjádření MÚ Turnov, OŽP ze dne 4.9.2017, rozhodnutí OÚ Ohrazenice ze dne 28.11.2017, rozhodnutí KÚ LK, odbor dopravy ze dne 28.7.2017, souhlasné koordinované závazné stanovisko HZS LK, ÚO Semily ze dne 24.7.2017, vyjádření ŘSD ČR, Správa Liberec ze dne 13.6.2017, vyjádření Povodí Labe, s.p., Hradec Králové ze dne 17.1.2018, rozhodnutí MÚ Turnov, odbor dopravní ze dne 15.1.2018, vyjádření Obec Ohrazenice ze dne 28.11.2017, smlouva o budoucí smlouvě o zřízení věcného břemene mezi Miroslav Smolík a PAMICO CZECH s.r.o., ze dne 20.4.2017, smlouva o smlouvě budoucí o zřízení věcného břemene mezi ŘSD ČR, s.p.o., Praha ze dne 9.8.2017, smlouva o smlouvě budoucí o zřízení služebnosti mezi Liberecký kraj a PAMICO CZECH, s.r.o., ze dne 16.10.2017, vyjádření KSS LK, ÚTISO východ Liberec ze dne 20.2.2018 a 26.4.2017.

Smlouvy o umístění a provedení stavby mezi PAMICO CZECH, s.r.o., a: Kobián Miroslav ze dne 22.1.2018; Koutník Jaroslav ze dne 9.5.2017; Hladíková Tereza a Ronge Vladislav ze dne 2.5.2017; Mazgal Jaromír a Mazgalová Iveta Mgr. ze dne 31.5.2017; Lidák Petr MUDr., ze dne 13.4.2017; Dorchynets Mykhalo a Dorchynets MarYana ze dne 11.5.2017; Hanuš Jakub a Hanuš Jaroslav ze dne 10.5.2017; Šéřová Jana ze dne 9.6.2017; Jiříčka Pavel; Mlejnková Eva ze dne 16.6.2017; Kobián Miroslav a Mlejnková Eva ze dne 16.6.2017; Nedvěd Miroslav a Nedvědová Petra ze dne 26.4.2017; Sikora Zdeněk ze dne 14.4.2017; Pelc Jan a Pelcová Eva ze dne 18.4.2017; Kyselová Petra ze dne 19.4.2017; Klimentová Dagmar ze dne 13.4.2017; Dlouhá Tereza a Dlouhý Ivan a Špačková Michaela ze dne 14.4.2017, Pivoňka Pavel ze dne 13.4.2017, Marešová Lenka a Průšek Martin ze dne 21.4.2017; Vomáčka Daniel a Vomáčková Jitka ze dne 21.4.2017; Vomáčková Jitka ze dne 21.4.2017; Šťastný Roman ze dne 18.5.2017; Čepelík František ze dne 13.4.2017; Šťastný Jakub ze dne 21.4.2017; Šprachta Pavel a Šprachta Pavel ze dne 21.4.2017; Porš Jaroslav a Poršová Soňa ze dne 18.4.2017; Bečka Jiří a Bečková Blanka ze dne 18.4.2017; Feikl Jaroslav a Feiklová Hana ze dne 10.4.2017; Vaníková Andrea ze dne 11.5.2017; Čechová Drahomíra a Filsaková Drahomíra ze dne 3.7.2017; Filsaková Drahomíra ze dne 17.5.2017; Červinková Jarmila ze dne 10.4.2017; Bukvic Daniel a Bukvic Josef a Bukvicová Helena ze dne 19.4.2017; Hudečková Ivana Ing., ze dne 10.4.2017; Kolomazníková Eva ze dne 18.4.2017; Pfařfrová Jana a Sýkora Marek ze dne 19.4.2017; Šteffan Jan Mgr., ze dne 1.5.2017; Hoření Jiří ze dne 10.4.2017; Jiránek Karel a Jiráňková Veronika ze dne 18.9.2017; Křížová Jarmila ze dne 11.4.2017; Štěpánová Monika ze dne 10.4.2017; Smolík Miroslav ze dne 20.4.2017.

Vydaná rozhodnutí:

- Obecní úřad Ohrazenice vydal dne 28.11.2017 rozhodnutí, ve kterém bylo povoleno zvláštní užívání silničních pozemků p.č. 876/1, 879, 880/6, 883, 884, 886/2, 1045/2, 1048/12, 1048/31 v obci Ohrazenice v kú Ohrazenice u Turnova pro umístění inženýrských sítí.
- Krajský úřad LK, odbor dopravy vydal dne 28.7.2017 pod č.j. OD 908/2017 KULK 56617/2017/280.8/Ur rozhodnutí, ve kterém bylo povoleno zvláštní užívání silnice I/10 na silničním pozemku p.č. 1045/1 v kú Ohrazenice u Turnova z důvodu umístění inženýrské sítě v silničním pozemku.
- Městský úřad Turnov, odbor dopravní vydal dne 15.1.2018 pod zn. OD/18/1947/vOD rozhodnutí, ve kterém bylo povoleno zvláštní užívání části stavby silnice III/2797, III/01016 a III/28729 v obci Ohrazenice z důvodu umístění kabelového vedení při výstavbě akce „Optotrasa – Ohrazenice-Centrum“.

Stanovení okruhu účastníků řízení :

V řízení bylo zkoumáno, zda mohou být přímo dotčena vlastnická nebo jiná práva vlastníků pozemků a staveb na nich, včetně pozemků sousedních a staveb na nich. Na základě výsledku byl stanoven okruh účastníků řízení ve smyslu § 85 stavebního zákona, a to :

podle § 85 odst. 1 písm. a) stavebního zákona – žadatel – PAMICO CZECH, s.r.o., Sobotecká č.p. 565, 511 01 Turnov 1,

podle § 85 odst. 1 písm. b) stavebního zákona – obec, na jejímž území má být požadovaný záměr uskutečněn – Obec Ohrazenice,

podle § 85 odst. 2 písm. a) stavebního zákona - je vlastníkem pozemku nebo stavby, na kterých má být požadovaný záměr uskutečněn, není-li sám žadatelem, nebo ten, kdo má jiné věcné právo k tomuto pozemku nebo stavbě: vlastníkem dotčených pozemkových parcel 879, 20/2, 20/1, 880/6, 1045/2, 1048/31, 1048/12, 86/9, 86/6, 876/1, 66/1, 884, 53/1, 53/6, 885/1, 886/2, 64/1, 883, 34/1, 1044, 35/1, 35/2 a 1264 a stavebních parcel 405,11/1 v kú Ohrazenice u Turnova je Obec Ohrazenice, vlastníkem dotčených pozemkových parcel 880/1, 919/1 v kú Ohrazenice u Turnova je Liberecký kraj – Krajská

správa silnic LK, vlastníkem dotčených pozemkových parcel 19/3, 19/5 a stavební parcely 467 v kú Ohrazenice u Turnova jsou Feikl Jaroslav a Feiklová Hana, vlastníkem dotčené pozemkové parcely 22/16 v kú Ohrazenice u Turnova jsou Filsaková Drahomíra a Čechová Drahomíra, vlastníkem dotčené stavební parcely 209/1 a pozemkové parcely 22/12 v kú Ohrazenice u Turnova je Filsaková Drahomíra, vlastníkem dotčené stavební parcely 394 v kú Ohrazenice u Turnova je Červinková Jarmila, vlastníkem dotčené pozemkové parcely 22/13, 13/4 a stavební parcely 482 v kú Ohrazenice u Turnova je Ing. Hudečková Ivana, vlastníkem dotčené pozemkové parcely 13/1 a stavební parcely 416 v kú Ohrazenice u Turnova jsou Bukvic Daniel, Bukvic Josef a Bukvicová Helena, vlastníkem dotčené pozemkové parcely 23/1 a stavební parcely 201 v kú Ohrazenice u Turnova jsou Pfajfrová Jana a Sýkora Marek, vlastníkem dotčené pozemkové parcely 13/2 a stavební parcely 490 v kú Ohrazenice u Turnova je Kolomazníková Eva, vlastníkem dotčené stavební parcely 179/1 v kú Ohrazenice u Turnova je Hoření Jiří, vlastníkem dotčených pozemkových parcel 25/15 a 25/24 v kú Ohrazenice u Turnova je Mgr. Šteffan Jan, vlastníkem dotčené stavební parcely 312 v kú Ohrazenice u Turnova je Štěpánková Monika, vlastníkem dotčené pozemkové parcely 1045/1 v kú Ohrazenice u Turnova je Česká republika – Ředitelství silnic a dálnic ČR, vlastníkem dotčené pozemkové parcely 69, 1045/5 a stavební parcely 3 v kú Ohrazenice u Turnova jsou Jiránek Karel a Jiránková Veronika, vlastníkem dotčené pozemkové parcely 1048/40 v kú Ohrazenice u Turnova je Liberecký kraj, vlastníkem dotčené stavební parcely 28 v kú Ohrazenice u Turnova jsou Bečka Jiří a Bečková Blanka, vlastníkem dotčené pozemkové parcely 270/2 a stavební parcely 27 v kú Ohrazenice u Turnova jsou Porš Jaroslav a Ing. Poršová Soňa, vlastníkem dotčených pozemkových parcel 876/3 a 272/1 a stavební parcely 26 v kú Ohrazenice u Turnova je Koutník Jaroslav, vlastníkem dotčené pozemkové parcely 275 a stavební parcely 25 v kú Ohrazenice u Turnova je Šťastný Roman, vlastníkem dotčené pozemkové parcely 77/1 a stavební parcely 161 v kú Ohrazenice u Turnova jsou Šprachta Pavel a Šprachta Pavel, vlastníkem dotčené stavební parcely 7 v kú Ohrazenice u Turnova je Šťastný Jakub, vlastníkem dotčené pozemkové parcely 74 a stavební parcely 8 v kú Ohrazenice u Turnova je Čepelík František, vlastníkem dotčené stavební parcely 152 v kú Ohrazenice u Turnova je Marešová Lenka a Průšek Martin, vlastníkem dotčené pozemkové parcely 276/2 v kú Ohrazenice u Turnova jsou Vomáčka Daniel a Vomáčková Jitka, vlastníkem dotčené pozemkové parcely 278/1 a stavební parcely 657 v kú Ohrazenice u Turnova je Vomáčková Jitka, vlastníkem dotčené pozemkové parcely 278/5 a stavební parcely 28/1 v kú Ohrazenice u Turnova je Pivoňka Pavel, vlastníkem dotčených pozemkových parcel 53/7 a 885/2 v kú Ohrazenice u Turnova je Povodí Labe s.p., vlastníkem dotčené stavební parcely 151 v kú Ohrazenice u Turnova je Sikora Zdeněk, vlastníkem dotčené pozemkové parcely 60 a stavební parcely 12 v kú Ohrazenice u Turnova jsou Smolíková Blanka a Smolíková Miroslava, vlastníkem dotčené stavební parcely 196 v kú Ohrazenice u Turnova jsou Dorchynets Mykhaylo a Dorchynets Mar'Yana, vlastníkem dotčené stavební parcely 148 v kú Ohrazenice u Turnova je MUDr. Lidák Petr, vlastníkem dotčené pozemkové parcely 22/1 v kú Ohrazenice u Turnova je Křížová Jarmila, vlastníkem dotčených pozemkových parcel 280/2, 1062 a stavební parcely 701 v kú Ohrazenice u Turnova jsou Mazgal Jaromír a Mazgalová Iveta Mgr., vlastníkem dotčené pozemkové parcely 281/2 a stavební parcely 441 v kú Ohrazenice u Turnova jsou Pelc Jan a Pelcová Eva, vlastníkem dotčené pozemkové parcely 53/4 a stavební parcely 150 v kú Ohrazenice u Turnova je Kyselová Petra, vlastníkem dotčené pozemkové parcely 53/5 a stavební parcely 149 v kú Ohrazenice u Turnova jsou Dlouhá Tereza, Dlouhý Ivan a Špačková Martina, vlastníkem dotčených stavebních parcel 535 a 18 v kú Ohrazenice u Turnova je Klimentová Dagmar, vlastníkem dotčené pozemkové parcely 57/1 a stavební parcely 19 v kú Ohrazenice u Turnova jsou Hladíková Jana a Vladislav Ronge, vlastníkem dotčené pozemkové parcely 54 a stavební parcely 22 v kú Ohrazenice u Turnova jsou Miroslav Nedvěd a Petra Nedvěďová, vlastníkem dotčené pozemkové parcely 61 v kú Ohrazenice u Turnova jsou Smolíková Blanka a Smolíková Miroslava, vlastníkem dotčených pozemkových parcel 63/2, 25/17 a stavebních parcel 390 a 403 v kú Ohrazenice u Turnova jsou Bc. Jakub Hanuš a Jaroslav Hanuš, vlastníkem dotčené stavební parcely 248 v kú Ohrazenice u Turnova je Pavel Jiříčka, vlastníkem dotčené pozemkové parcely 63/1 a stavební parcely 14 v kú Ohrazenice u Turnova je Šéfrová Jana, vlastníkem dotčené pozemkové parcely 66/4 v kú Ohrazenice u Turnova je Mlejnková Eva, vlastníkem dotčené pozemkové parcely 66/3 v kú Ohrazenice u Turnova je Kobián Miroslav, vlastníkem dotčené stavební parcely 147/1 v kú Ohrazenice u Turnova jsou Mlenková Eva a Kobián Miroslav, a vlastníci inženýrských sítí, kde dojde ke styku s výše uvedenou stavbou : Vodohospodářské sdružení Turnov, GridServices, s.r.o., ČEZ Distribuce, a.s., Česká telekomunikační infrastruktura, a.s., podle § 85 odst. 2 písm. b) stavebního zákona – jsou osoby, jejichž vlastnické nebo jiné právo k sousedním stavbám anebo sousedním pozemkům nebo stavbám na nich může být územním rozhodnutím přímo dotčeno – jsou to majitelé sousedních pozemků : Osoby s vlastnickými nebo jinými věcnými právy k sousedním pozemkům: st. p. 10, 11/7, 21, 23/2, 86/11, 210, 474, 481, 495, 534, parc. č. 19/1, 20, 25/1, 25/4, 25/13, 27/3, 29/1, 45, 55, 66/5, 67, 75/2, 78, 263/4,

263/5, 270/1, 278/3, 278/4, 281/1, 284, 287/2, 661, 886/1, 919/11, 1022/2, 1041/1, 1048/8, 1048/33, 1048/44 v katastrálním území Ohrazenice u Turnova a osoby s vlastnickými nebo jinými věcnými právy k sousedním stavbám: Ohrazenice č.p. 73, č.p. 21, č.p. 126 a č.p. 200.

Vypořádání s návrhy a námitkami účastníků:

- Účastníci neuplatnili návrhy a námítky.

Vypořádání s vyjádřeními účastníků k podkladům rozhodnutí:

- Účastník řízení pan Jan Pelc, Ohrazenice 18, 511 01 Turnov spolumajitel pozemkové parcely 281/2 a stavební parcely 441 v kat. území Ohrazenice písemně svůj souhlas podmínil tím, že kabel optického kabelu bude přiložen do výkopu pro kanalizační přípojku. Žadatel s tímto souhlasil, a proto bylo tomuto požadavku vyhověno v podmínce č.19 tohoto rozhodnutí.

Z hledisek, uvedených v § 90 písm. a), b), c), d) a e), stavebního zákona posoudil stavební záměr žadatele takto :

- **a) s vydanou územně plánovací dokumentací** – Obec Ohrazenice má platný Územní plán Ohrazenice, který vydalo zastupitelstvo obce dne 24.9.2014, které nabylo účinnosti dne 14.10.2014. Stavební záměr je navržen podle územně plánovací dokumentaci v plochách „Plochy dopravní infrastruktury - silnice I.třídy a III.třídy“; „Plochy dopravní infrastruktury - místní komunikace, účelové komunikace, chodníky“; „Plochy bydlení – Městská smíšená zástavba“; „Plochy bydlení – Městská obytná zástavba“; „Plochy bydlení - venkovská obytná zástavba“; „Plochy smíšené nezastavitelné území – Vysoký nálet na nelesní půdě“; „Plochy dopravní infrastruktury – Rychlostní silnice“; „Plochy smíšené nezastavitelné území – ochranná zeleň“; „Plochy vodní a hospodářské – vodní plocha“ a „Plochy občanského vybavení – Občanská vybavenost“. Podmínky využití funkčních ploch vymezených v územním plánu obce Ohrazenice pro řešené pozemky realizaci stavebního záměru umožňují. Umístění stavby je v souladu s touto územně plánovací dokumentací,

- **b) s cíli a úkoly územního plánování, zejména s charakterem území, s požadavky na ochranu architektonických a urbanistických hodnot v území** – navržená stavba je v souladu s charakterem území. Jedná se o podzemní stavbu, kterou nedojde k narušení architektonických a urbanistických hodnot v území.

- **c) s požadavky podle stavebního zákona a jeho prováděcích předpisů** - žádost obsahuje veškeré náležitosti, které upravuje § 86 stavebního zákona, § 3 vyhlášky č. 503/2006 Sb., o podrobnější úpravě územního rozhodování, územního opatření a stavebního řádu, dokumentace stavby je v souladu s přílohou č. 1 vyhlášky č. 499/2006 Sb., o dokumentaci staveb. Projektová dokumentace je v souladu s vyhláškou č. č. 501/2006 o obecných požadavcích na využívání území,

- **d) s požadavky podle zvláštních právních předpisů a se stanovisky právních předpisů a se stanovisky dotčených orgánů podle zvláštních právních předpisů** – k umístění stavby byla vydána kladná stanoviska všech dotčených orgánů, hájících zájmy chráněné zvláštními právními předpisy,

- **e) s požadavky na dopravní a technickou infrastrukturu** – je prokázáno doložením stanovisek vlastníků a správců inženýrských sítí a údaji v předložené projektové dokumentaci. Vzhledem k tomu, že stavba je umísťována také do pozemků III. a I. třídy a místní komunikace, byla k žádosti o vydání územního rozhodnutí o umístění stavby doložena rozhodnutí příslušných silničních správních úřadů podle zákona č. 13/1997 o pozemních komunikacích, tj. rozhodnutí KÚ LK, odbor dopravy; MÚ Turnov, odbor dopravní a OÚ Ohrazenice jako příslušný silniční správní úřad.

Vzhledem k tomu, že na základě povolení umístění stavby je možno stavbu realizovat, posoudil stavební úřad plnost a přehlednost projektové dokumentace a zda jsou v odpovídající míře řešeny obecně technické požadavky na stavby dle příslušných ustanovení vyhl. č. 268/2009 Sb., ve znění vyhl.č. 20/2012 Sb. Na základě výše uvedeného posouzení došel stavební úřad k závěru, že stavba je navržena v souladu s uvedenými technickými požadavky na výstavbu. Současně stavební úřad ve výroku rozhodnutí kromě podmínek k umístění stavby stanovil i podmínky pro provedení stavby.

Stavební úřad zajistil vzájemný soulad předložených závazných stanovisek dotčených orgánů vyžadovaných zvláštními předpisy a zahrnul je do podmínek rozhodnutí.

Stavební úřad rozhodl, jak je uvedeno ve výroku rozhodnutí, za použití ustanovení právních předpisů ve výroku uvedených.


Poučení účastníků:

Proti tomuto rozhodnutí se lze odvolat do 15 dnů ode dne jeho oznámení k odboru územního plánování a stavebního řádu Krajského úřadu Libereckého kraje podáním u zdejšího správního orgánu.

Odvolání se podává s potřebným počtem stejnopisů tak, aby jeden stejnopis zůstal správnímu orgánu a aby každý účastník dostal jeden stejnopis. Nepodá-li účastník potřebný počet stejnopisů, vyhotoví je správní orgán na náklady účastníka. Odvoláním lze napadnout výrokovou část rozhodnutí, jednotlivý výrok nebo jeho vedlejší ustanovení. Odvolání jen proti odůvodnění rozhodnutí je nepřipustné.

Stavební úřad po dni nabytí právní moci územního rozhodnutí doručí žadateli stejnopis písemného vyhotovení územního rozhodnutí opatřený doložkou právní moci spolu s ověřenou grafickou přílohou, stejnopis písemného vyhotovení územního rozhodnutí opatřený doložkou právní moci doručí také místně příslušnému obecnímu úřadu, pokud není stavebním úřadem, a jde-li o stavby podle § 15 nebo 16 stavebního zákona, také stavebnímu úřadu příslušnému k povolení stavby.

Rozhodnutí má podle § 93 odst. 1 stavebního zákona platnost 2 roky. Podmínky rozhodnutí o umístění stavby platí po dobu trvání stavby či zařízení, nedošlo-li z povahy věci k jejich konzumaci.




Eva Zakouřilová
Ing. Eva Zakouřilová
vedoucí stavebního úřadu

Toto rozhodnutí musí být vyvěšeno po dobu 15 dnů na úřední desce Městského úřadu Turnov a Obecního úřadu Ohrazenice, a to i způsobem umožňujícím dálkový přístup.

Vyvěšeno dne: 30.5.2018

Sejmuto dne: 15.6.2018

Razítko, podpis orgánu, který potvrzuje vyvěšení a sejmutí oznámení.

**Poplatek:**

Správní poplatek podle zákona č. 634/2004 Sb., o správních poplatcích položky 17 odst. 1 písm. e) ve výši 1000 Kč byl zaplacen 26.1.2018.

Obdrží:

Úřad města Turnov a obec Ohrazenice k podání zprávy o vyvěšení a sejmutí tohoto rozhodnutí.

Účastníci územního řízení dle ust. 27 odst. 1 správního řádu a ust. § 85 odst. 1, písm. a) stavebního zákona – do vlastních rukou :

PAMICO CZECH, s.r.o., IDDS: ze4u2cg

Účastníci územního řízení dle § 85 odst. 1, písm. b) stavebního zákona – do vlastních rukou :

Obec Ohrazenice, IDDS: h6abk57

Účastníci územního řízení dle ust. § 85 odst. 2, písm. a) stavebního zákona – do vlastních rukou:

Obec Ohrazenice, IDDS: h6abk57

Krajská správa silnic Libereckého kraje, příspěvková organizace, IDDS: bdnkk7w

Ředitelství silnic a dálnic ČR, IDDS: zjq4rhz

Drahomíra Filsaková, Ohrazenice č.p. 125, 511 01 Turnov 1

Ing. Ivana Hudečková, Ohrazenice č.p. 223, 511 01 Turnov 1

Mgr. Jan Šteffan, Bedřicha Smetany č.p. 1935, 511 01 Turnov 1

Drahomíra Čechová, Ohrazenice č.p. 256, 511 01 Turnov 1

Bc. Jakub Hanuš, Ohrazenice č.p. 226, 511 01 Turnov 1

Jaroslav Hanuš, Odolenovice č.p. 101, 468 33 Jenišovice u Jablonce nad Nisou

Jana Šéřová, Ohrazenice č.p. 287, 511 01 Turnov 1

Miroslav Kobián, Ohrazenice č.p. 194, 511 01 Turnov 1
Eva Mlejnková, Ohrazenice č.p. 194, 511 01 Turnov 1
Pavel Pivoňka, Ohrazenice č.p. 15, 511 01 Turnov 1
Jitka Vomáčková, Ohrazenice č.p. 272, 511 01 Turnov 1
Jan Pelc, Ohrazenice č.p. 18, 511 01 Turnov 1
Eva Pelcová, Ohrazenice č.p. 18, 511 01 Turnov 1
Povodí Labe, státní podnik, IDDS: dbyt8g2
Karel Jiránek, U Lip č.p. 15, Daliměřice, 511 01 Turnov 1
Veronika Jiránková, U Lip č.p. 15, Daliměřice, 511 01 Turnov 1
Liberecký kraj, Odbor investic a správy nemovitého majetku, IDDS: c5kbvkw
Hana Feiklová, Ohrazenice č.p. 224, 511 01 Turnov 1
Jarmila Červinková, Ohrazenice č.p. 84, 511 01 Turnov 1
Daniel Bukvic, Ohrazenice č.p. 267, 511 01 Turnov 1
Josef Bukvic, Ohrazenice č.p. 188, 511 01 Turnov 1
Helena Bukvicová, Ohrazenice č.p. 188, 511 01 Turnov 1
Jana Pfajfrová, Ohrazenice č.p. 119, 511 01 Turnov 1
Marek Sýkora, Ohrazenice č.p. 119, 511 01 Turnov 1
Eva Kolomazníková, Ohrazenice č.p. 227, 511 01 Turnov 1
Jiří Hoření, Ohrazenice č.p. 36, 511 01 Turnov 1
Monika Štěpánová, Ohrazenice č.p. 149, 511 01 Turnov 1
Jiří Bečka, Ohrazenice č.p. 10, 511 01 Turnov 1
Blanka Bečková, Ohrazenice č.p. 10, 511 01 Turnov 1
Jaroslav Porš, Gagarinova č.p. 878, Liberec VI-Rochlice, 460 06 Liberec 6
Ing. Soňa Poršová, Gagarinova č.p. 878, Liberec VI-Rochlice, 460 06 Liberec 6
Jaroslav Koutník, Boženy Němcové č.p. 3714/21, Mšeno nad Nisou, 466 04 Jablonec nad Nisou 4
Roman Šťastný, Ohrazenice č.p. 11, 511 01 Turnov 1
Pavel Šprachta, Ohrazenice č.p. 98, 511 01 Turnov 1
Pavel Šprachta, Ohrazenice č.p. 98, 511 01 Turnov 1
Jakub Šťastný, Ohrazenice č.p. 28, 511 01 Turnov 1
František Čepelík, Ohrazenice č.p. 27, 511 01 Turnov 1
Lenka Marešová, Ohrazenice č.p. 245, 511 01 Turnov 1
Martin Průšek, Ohrazenice č.p. 235, 511 01 Turnov 1
Jitka Vomáčková, Ohrazenice č.p. 272, 511 01 Turnov 1
Zdeněk Sikora, Střelecký vrch č.p. 672, 463 31 Chrastava
Petra Kyselová, Ohrazenice č.p. 93, 511 01 Turnov 1
Tereza Dlouhá, IDDS: maf7sbd
Ivan Dlouhý, Příšovice č.p. 198, 463 46 Příšovice
Michaela Špačková, Horní Rokytnice č.p. 732, 512 45 Rokytnice nad Jizerou 3
Dagmar Klimentová, Ohrazenice č.p. 16, 511 01 Turnov 1
Jana Hladíková, Terronská č.p. 2105, 511 01 Turnov 1
Vladislav Ronge, Terronská č.p. 2105, 511 01 Turnov 1
Miroslav Nedvěd, Ohrazenice č.p. 74, 511 01 Turnov 1
Petra Nedvěďová, Ohrazenice č.p. 74, 511 01 Turnov 1
Blanka Smolíková, Ohrazenice č.p. 20, 511 01 Turnov 1
Miroslava Smolíková, Líšný 2.díl č.p. 65, 468 22 Železný Brod
Pavel Jiříčka, Ohrazenice č.p. 139, 511 01 Turnov 1
Mykhaylo Dorchynets, Ohrazenice č.p. 115, 511 01 Turnov 1
Mar'Yana Dorchynets, Ohrazenice č.p. 115, 511 01 Turnov 1
Česká telekomunikační infrastruktura a.s., IDDS: qa7425t
ČEZ Distribuce, a. s., IDDS: v95uqfy
GridServices, s.r.o., IDDS: jnnyjs6
Vodohospodářské sdružení Turnov, IDDS: c97yj33
MUDr. Petr Lidák, Ohrazenice č.p. 90, 511 01 Turnov 1
Jaromír Mazgal, Ohrazenice č.p. 302, 511 01 Turnov 1
Mgr. Iveta Mazgalová, Ohrazenice č.p. 302, 511 01 Turnov 1
Jarmila Křížová, Ohrazenice č.p. 200, 511 01 Turnov 1
Daniel Vomáčka, Ohrazenice č.p. 272, 511 01 Turnov 1

Účastníci územního řízení dle ust. § 85 odst. 2, písm. b) stavebního zákona – doručí se veřejnou vyhláškou:

Osoby s vlastnickými nebo jinými věcnými právy k sousedním pozemkům:

st. p. 10, 11/7, 21, 23/2, 86/11, 210, 474, 481, 495, 534, parc. č. 19/1, 20, 25/1, 25/4, 25/13, 27/3, 29/1, 45, 55, 66/5, 67, 75/2, 78, 263/4, 263/5, 270/1, 278/3, 278/4, 281/1, 284, 287/2, 661, 886/1, 919/11, 1022/2, 1041/1, 1048/8, 1048/33, 1048/44 v katastrálním území Ohrazenice u Turnova.

Osoby s vlastnickými nebo jinými věcnými právy k sousedním stavbám:

Ohrazenice č.p. 73, č.p. 21, č.p. 126 a č.p. 200.

dotčené orgány do vlastních rukou

Městský úřad Turnov, Antonína Dvořáka č.p. 335, 511 01 Turnov 1

Obecní úřad Ohrazenice, Ohrazenice č.p. 81, 511 01 Turnov 1

Krajský úřad Libereckého kraje, odbor dopravy, IDDS: c5kbvkw

Hasičský záchranný sbor Libereckého kraje, územní odbor Semily, IDDS: hv4aivj

ostatní

Městský úřad Turnov, odbor životního prostředí, Antonína Dvořáka č.p. 335, 511 01 Turnov 1

Městský úřad Turnov, odbor školství, kultury a sportu, Antonína Dvořáka č.p. 335, 511 01 Turnov 1

Městský úřad Turnov, odbor rozvoje města, Antonína Dvořáka č.p. 335, 511 01 Turnov 1

Městský úřad Turnov, odbor dopravní, Antonína Dvořáka č.p. 335, Turnov, 511 01 Turnov 1

Severočeské vodovody a kanalizace, a.s., oblastní závod Turnov, IDDS: f7rf9ns